

ESTADO DO RIO GRANDE DO SUL

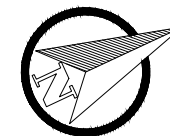
PREFEITURA MUNICIPAL DE SÃO VICENTE DO SUL

# PROJETO DE PAVIMENTAÇÃO

LOCAL: RUA QUINCAS MACIEL

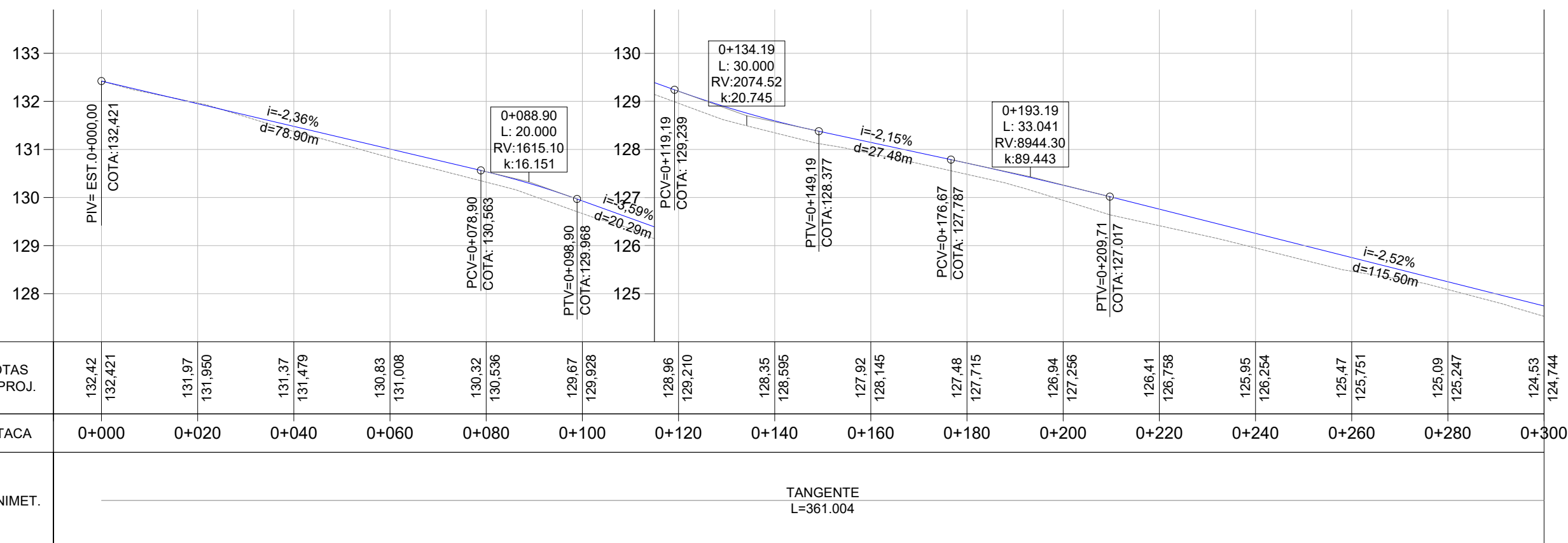
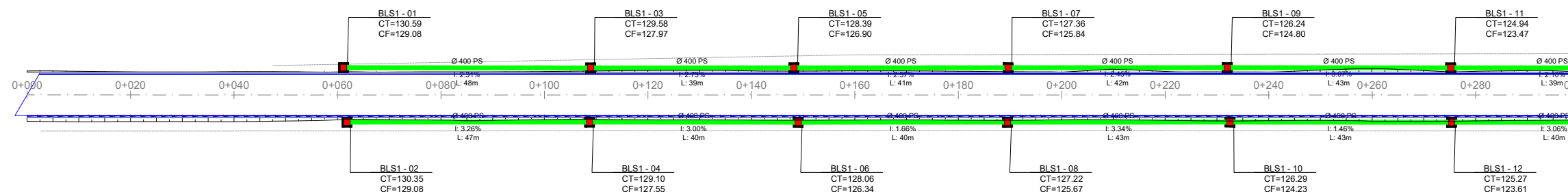
TRECHO: RUA DARIO CASSERE ATÉ OS SILOS DA COOPERATIVA (KM 0+361)

ÁREA:  $361,00\text{m} \times 8,00\text{m} + 1,48 \text{ (BOCAS)} = 2.889,48 \text{ m}^2$



Rua Dário Cassere

Rua Quincas Maciel



#### LEGENDA

- Bueiro Simples PS1 Ø400mm
- Bueiro Simples PA1 Ø400mm
- Bueiro Simples PS1 Ø600mm
- Bueiro Simples PA1 Ø600mm
- Caixa Coletora 0,80 x 0,80 (Interna)
- Caixa Coletora Mista
- Caixa Projetada em outra rua
- Rede Coletora Existente projetada em outra rua
- Caixa Coletora Existente
- Rede Coletora Existente

#### PREFEITURA MUNICIPAL DE SÃO VICENTE DO SUL

TIPO: DRENAGEM

LOCAL: RUA QUINCAS MACIEL

TRECHO: RUA DARIO CASSERE ATÉ OS SILOS DA COOPERATIVA (KM 0+361)

ÁREA: 361,00m X 8,00m + 1,48 (BOCAS)= 2.889,48 m²

PROPRIETÁRIO:

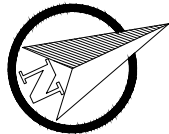
RESPONSÁVEL TÉCNICO:

HENRIQUE MEZZOMO  
CREA-RS: 208634

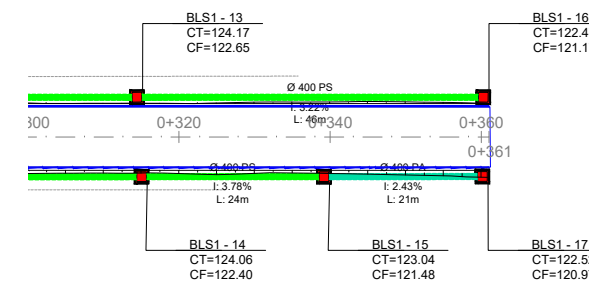
DATA: 2023

ESCALA: Horizontal: 1/1000 Vertical: 1/100

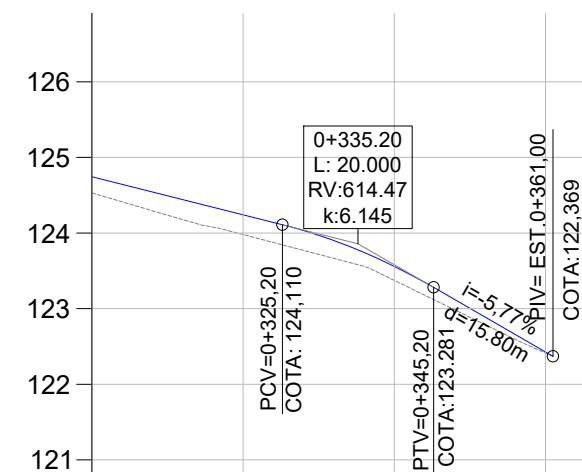
PRANCHA: DRE-1




Rua Quincas Maciel





Acesso cooperativa





COTAS TN/PROJ.	124.53	124.744	123.98	124.241	123.37	123.559	122.41	122.427
ESTACA	0+300	0+320	0+340	0+360	0+380			
PLANIMET.	TANGENTE L=361.004							


 Bueiro Simples PS1 Ø400mm


 Bueiro Simples PA1 Ø400mm


 Bueiro Simples PS1 Ø600mm


 Bueiro Simples PA1 Ø600mm


 Caixa Coletora 0,80 x 0,80 (Interna)

 Caixa Coletora Mista

 Caixa Projetada em outra rua

 Rede Coletora Existente projetada em outra rua

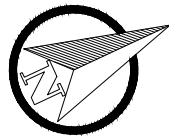
 Caixa Coletora Existente

 Rede Coletora Existente

PREFEITURA MUNICIPAL DE SÃO VICENTE DO SUL

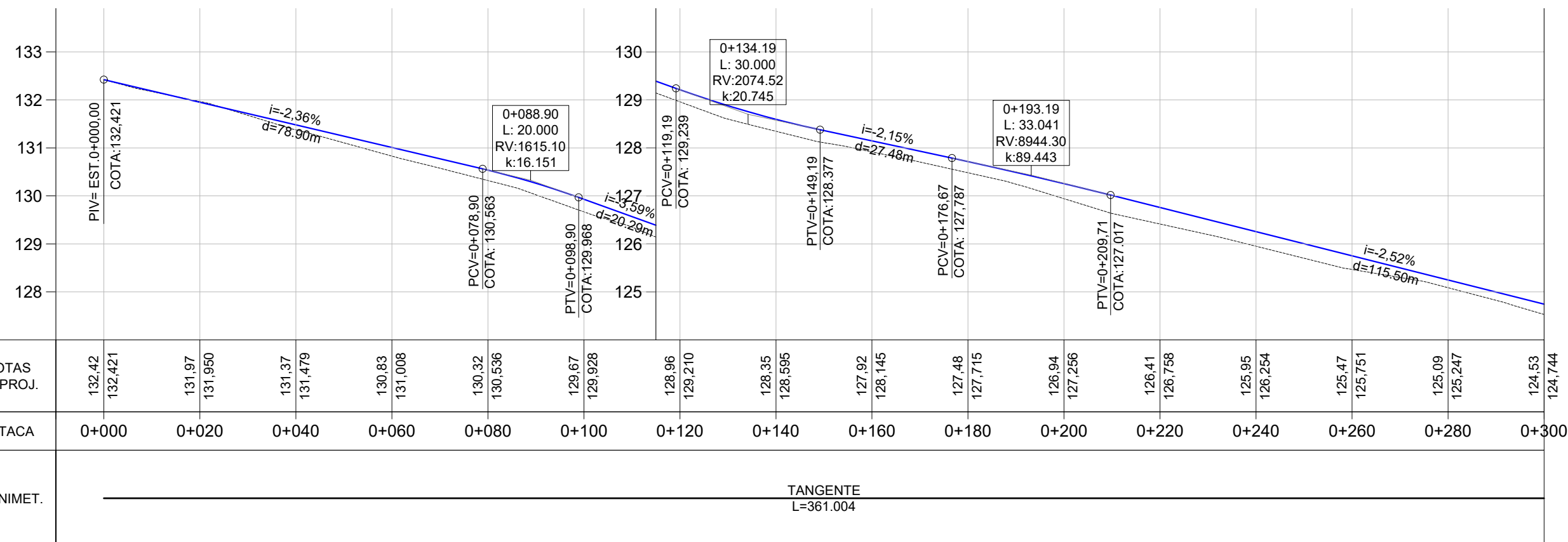
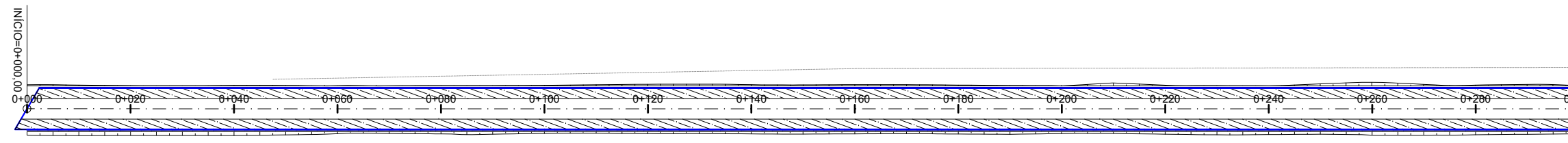


TIPO:	DRENAGEM		PROPRIETÁRIO:		DATA:	2023
LOCAL:	RUA QUINCAS MACIEL				ESCALA:	Horizontal: 1/1000 Vertical: 1/100
TRECHO:	RUA DARIO CASSERE ATÉ OS SILOS DA COOPERATIVA (KM 0+361)		RESPONSÁVEL TÉCNICO:	HENRIQUE MEZZOMO CREA-RS: 208634	PRANCHA:	DRE-2
ÁREA:	361,00m X 8,00m + 1,48 (BOCAS)= 2.889,48 m²					



Rua Dário Cassere

Rua Quincas Maciel



Norte

0+020 Eixo Projetado

Meio Fio Novo

Offset de Terraplenagem

Talude de Terraplenagem

Cerca Existente

Poste

Área de Remoção

Perfil Terreno Natural

Perfil projetado (Pavimento)

PREFEITURA MUNICIPAL DE SÃO VICENTE DO SUL

TIPO:  
**GEOMÉTRICO**

LOCAL: RUA QUINCAS MACIEL

TRECHO: RUA DARIO CASSERE ATÉ OS SILOS DA COOPERATIVA (KM 0+361)

ÁREA: 361,00m X 8,00m + 1,48 (BOCAS)= 2.889,48 m²

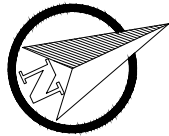
PROPRIETÁRIO:

RESPONSÁVEL TÉCNICO:  
**HENRIQUE MEZZOMO**  
CREA-RS: 208634

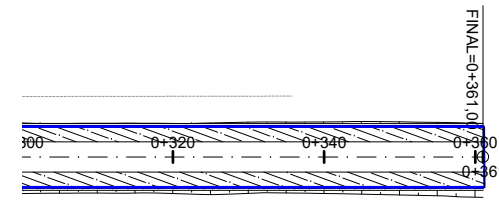
DATA:  
2023

ESCALA:  
Horizontal:  
Vertical:  
1/1000  
1/100

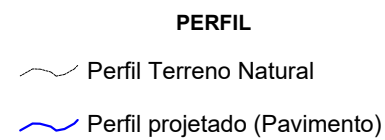
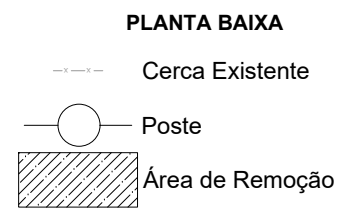
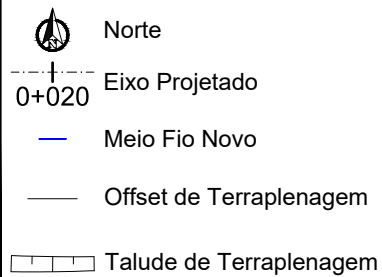
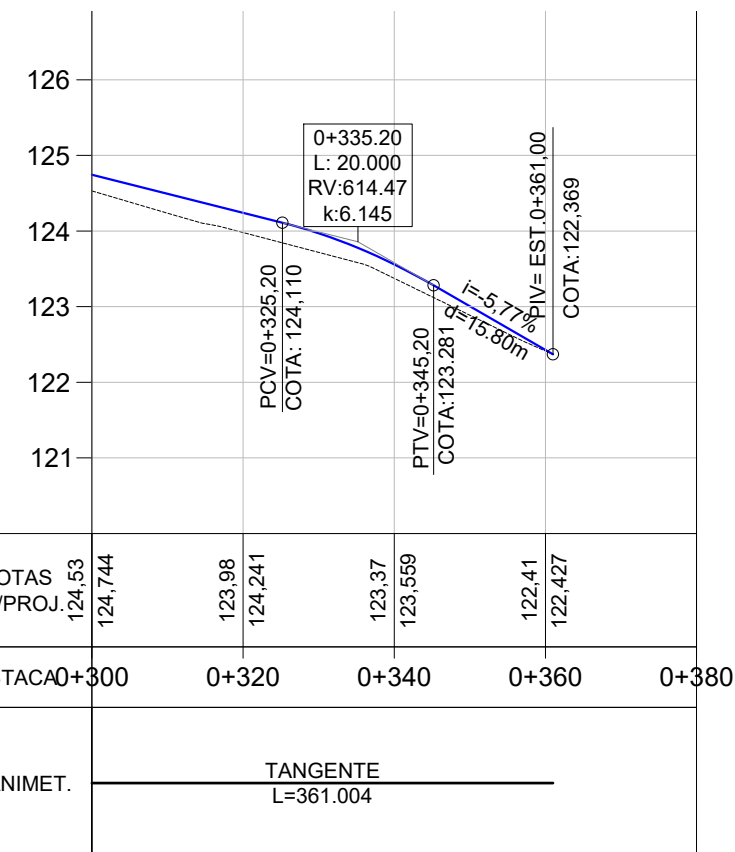
PRANCHA:  
**GE - 1**



Rua Quincas Maciel



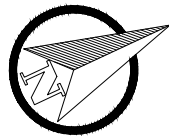
Acesso cooperativa



PREFEITURA MUNICIPAL DE SÃO VICENTE DO SUL

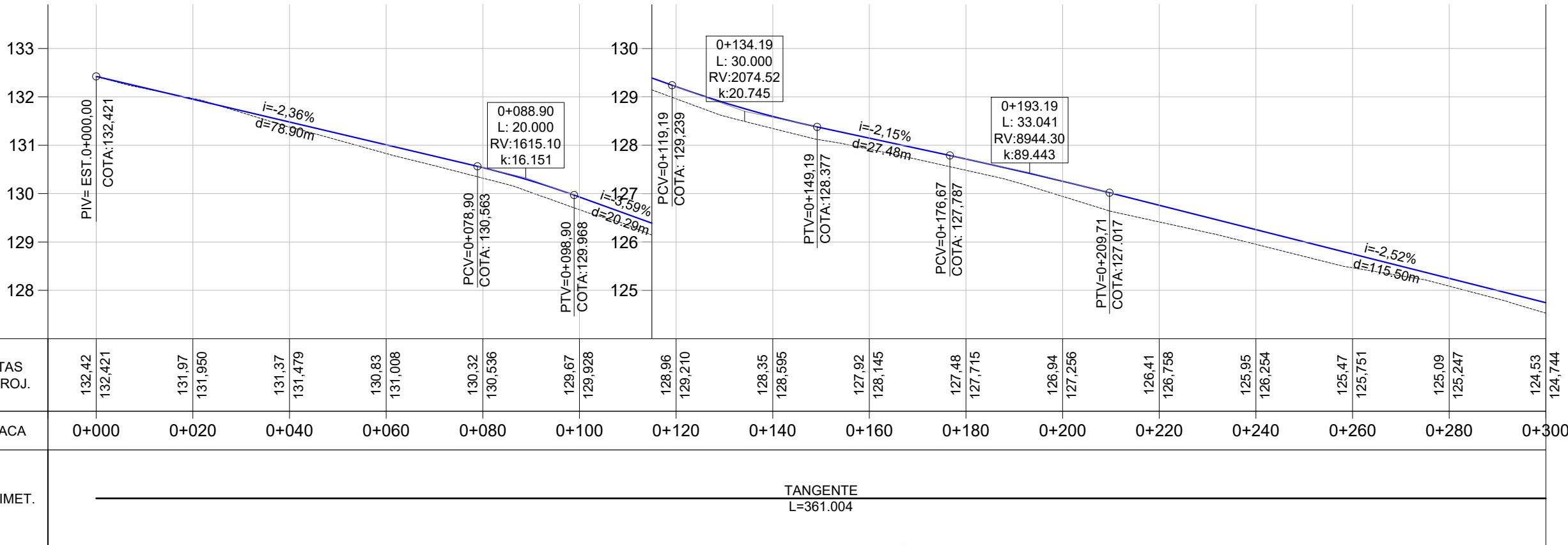
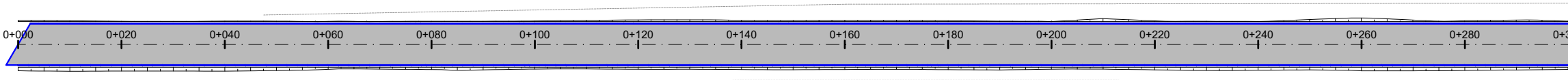


TIPO:	GEOMÉTRICO	PROPRIETÁRIO:	DATA:
LOCAL: RUA QUINCAS MACIEL			2023
TRECHO: RUA DARIO CASSERE ATÉ OS SILOS DA COOPERATIVA (KM 0+361)		RESPONSÁVEL TÉCNICO:	ESCALA:
ÁREA: 361,00m X 8,00m + 1,48 (BOCAS)= 2.889,48 m²		HENRIQUE MEZZOMO CREA-RS: 208634	Horizontal: 1/1000 Vertical: 1/100
			PRANCHA:
			GE - 2



Rua Dário Cassere

Rua Quincas Maciel



PLANTA BAIXA

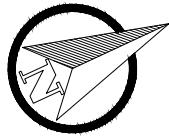
- MEIO FIO NOVO
- SIMBOLO DE NORTE
- CERCA EXISTENTE
- POSTE
- MOURÃO DE DIVISA
- OFSSET DE TERRAPLENAGEM
- PAVIMENTO NOVO

PERFIL LONGITUDINAL

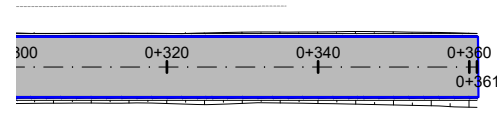
PERFIL DO PROJETO

PREFEITURA MUNICIPAL DE SÃO VICENTE DO SUL

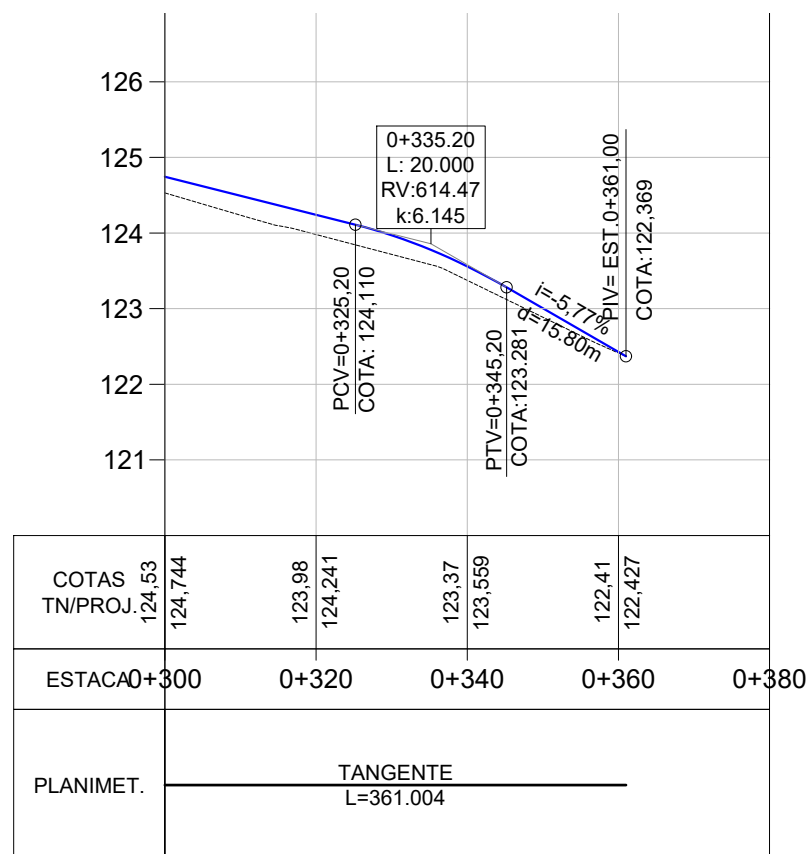
TIPO:	PAVIMENTAÇÃO	PROPRIETÁRIO:	DATA:
LOCAL: RUA QUINCAS MACIEL			2023
TRECHO: RUA DARIO CASSERE ATÉ OS SILOS DA COOPERATIVA (KM 0+361)		RESPONSÁVEL TÉCNICO:	ESCALA:
ÁREA: 361,00m X 8,00m + 1,48 (BOCAS)= 2.889,48 m²		HENRIQUE MEZZOMO CREA-RS: 208634	Horizontal: 1/1000 Vertical: 1/100
			PRANCHA: PAV-1



Rua Quincas Maciel



Acesso cooperativa



## PLANTA BAIXA

- MEIO FIO NOVO
- SIMBOLO DE NORTE
- CERCA EXISTENTE
- POSTE
- MOURÃO DE DIVISA
- OFSSET DE TERRAPLENAGEM
- PAVIMENTO NOVO

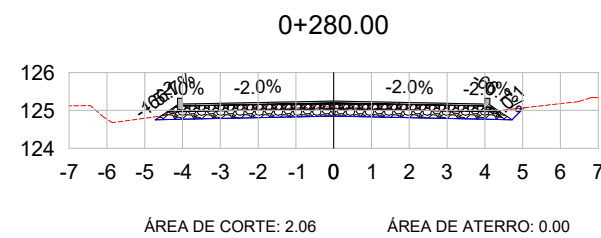

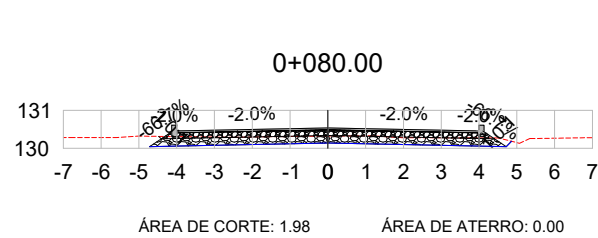
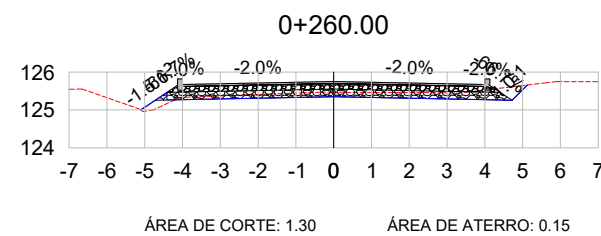
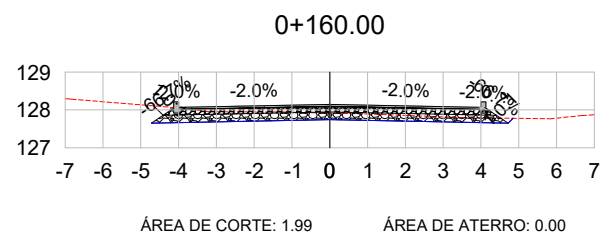
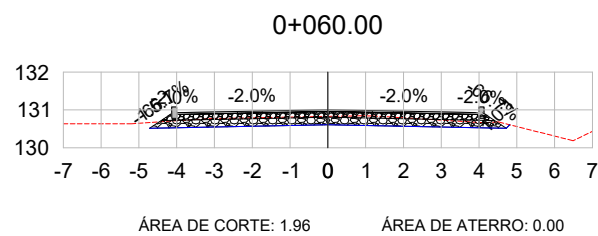
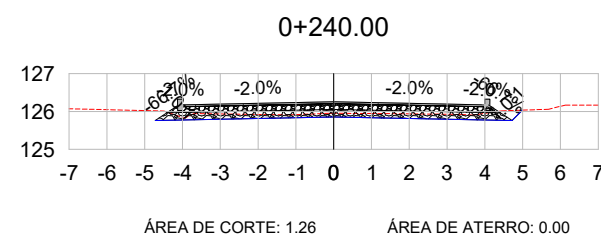
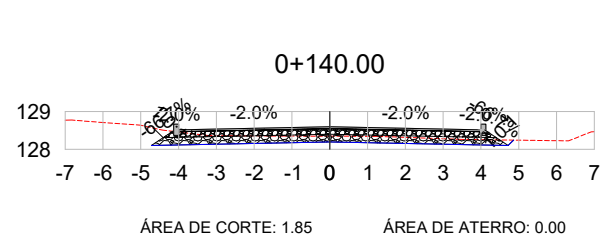
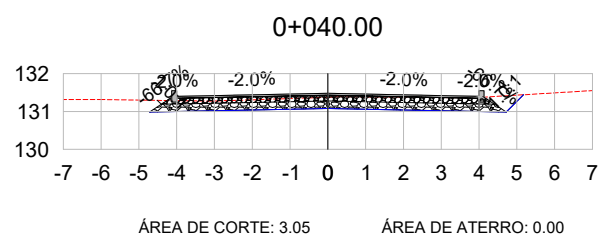
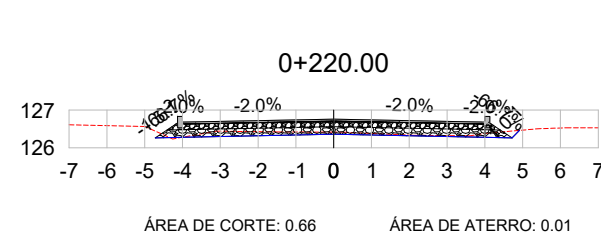
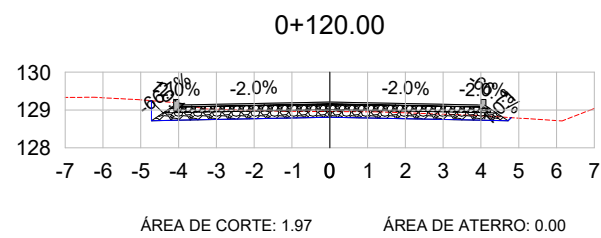
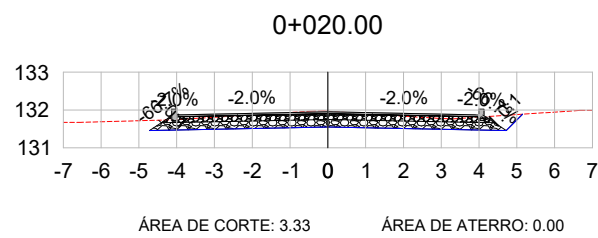
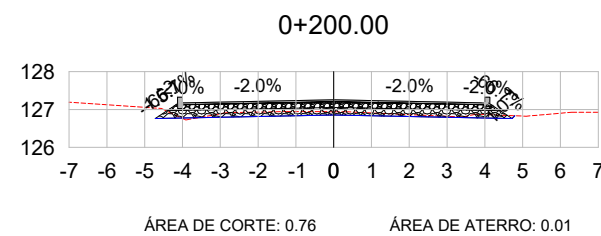
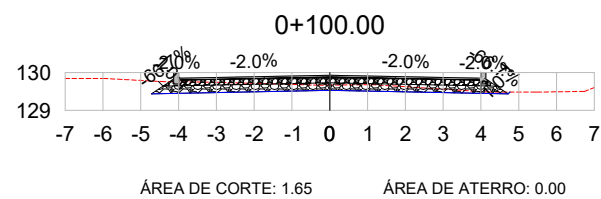
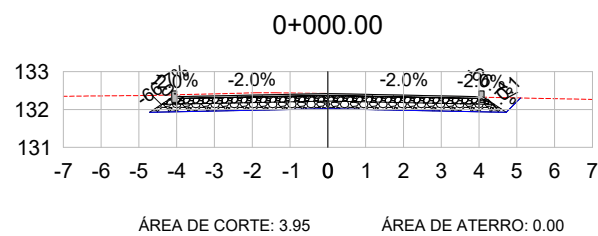
## PERFIL LONGITUDINAL

PERFIL DO PROJETO

## PREFEITURA MUNICIPAL DE SÃO VICENTE DO SUL



TIPO:	PAVIMENTAÇÃO	PROPRIETÁRIO:	DATA:
LOCAL: RUA QUINCAS MACIEL			2023
TRECHO: RUA DARIO CASSERE ATÉ OS SILOS DA COOPERATIVA (KM 0+361)		RESPONSÁVEL TÉCNICO:	ESCALA:
ÁREA: 361,00m X 8,00m + 1,48 (BOCAS)= 2.889,48 m²		HENRIQUE MEZZOMO CREA-RS: 208634	Horizontal: 1/1000 Vertical: 1/100
			PRANCHA:
			PAV-2



LEGENDA:

TERRENO NATURAL  
TERRENO PROJETADO

PREFEITURA MUNICIPAL DE SÃO VICENTE DO SUL



TIPO:

SEÇÕES TRANSVERSAIS

LOCAL: RUA QUINCAS MACIEL

TRECHO: RUA DARIO CASSERE ATÉ OS SILOS DA COOPERATIVA (KM 0+361)

ÁREA: 361,00m X 8,00m + 1,48 (BOCAS)= 2.889,48 m²

PROPRIETÁRIO:

RESPONSÁVEL TÉCNICO:

HENRIQUE MEZZOMO  
CREA-RS: 208634

DATA:

2023

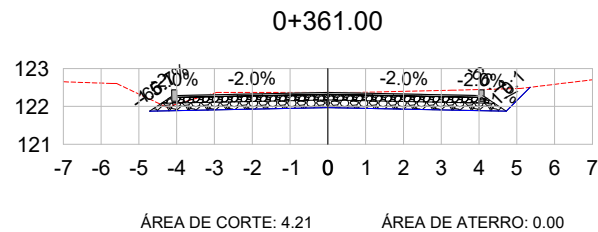
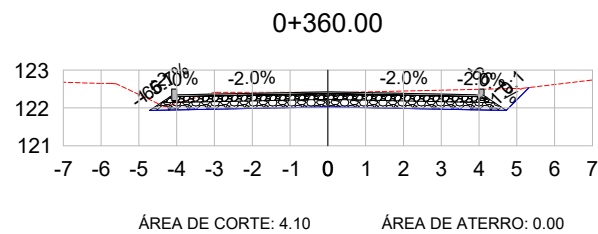
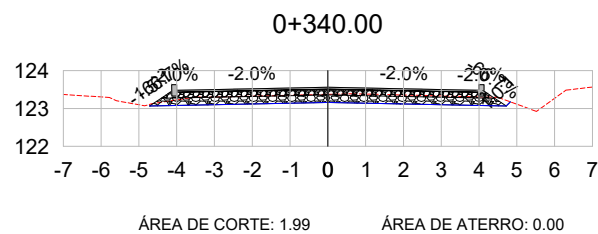
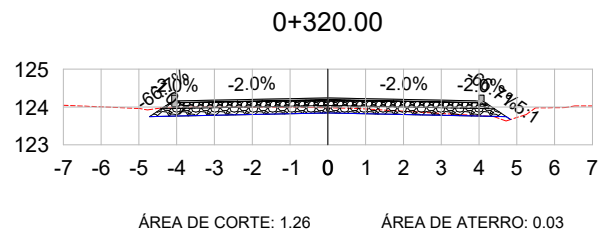
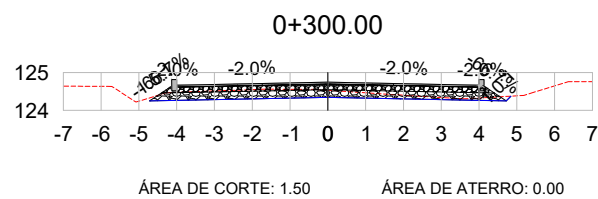
ESCALA:

1/200

PRANCHA:

SEC - 1





VOL. DE TERRAP. EIXO - Rua Quincas Maciel							
Estaca	Área de Corte (m²)	Área de Aterro (m²)	Volume de Corte (m3)	Volume de Aterro (m3)	Volum. Corte Acum. (m3)	Volum Aterro Acum. (m3)	Volume Líquido (m3)
0+000,00	3,95	0,00	0.00	0,00	0,00	0,00	0,00
0+020,00	3,33	0,00	72.88	0,00	72,88	0,00	72,88
0+040,00	3,05	0,00	63.82	0,00	136,70	0,00	136,70
0+060,00	1,96	0,00	50.02	0,00	186,72	0,00	186,72
0+080,00	1,98	0,00	39.32	0,00	226,05	0,00	226,05
0+100,00	1,65	0,00	36.24	0,00	262,29	0,00	262,29
0+120,00	1,97	0,00	36.18	0,00	298,47	0,00	298,47
0+140,00	1,85	0,00	38.16	0,00	336,63	0,00	336,63
0+160,00	1,99	0,00	38.38	0,00	375,01	0,00	375,01
0+180,00	1,79	0,00	37.84	0,00	412,85	0,00	412,85
0+200,00	0,76	0,01	25.50	0,12	438,35	0,12	438,23
0+220,00	0,66	0,01	14.22	0,18	452,57	0,30	452,27
0+240,00	1,26	0,00	19.24	0,06	471,81	0,37	471,45
0+260,00	1,30	0,15	25.61	1,47	497,43	1,83	495,59
0+280,00	2,06	0,00	33.56	1,47	530,98	3,30	527,68
0+300,00	1,50	0,00	35.56	0,00	566,54	3,30	563,24
0+320,00	1,26	0,03	27.61	0,27	594,16	3,57	590,59
0+340,00	1,99	0,00	32.51	0,27	626,66	3,83	622,83
0+360,00	4,10	0,00	60.86	0,00	687,53	3,83	683,70
0+361,00	4,21	0,00	4.17	0,00	691,70	3,83	687,87

LEGENDA:

TERRENO NATURAL

TERRENO PROJETADO

PREFEITURA MUNICIPAL DE SÃO VICENTE DO SUL



TIPO: SEÇÕES TRANSVERSAIS

LOCAL: RUA QUINCAS MACIEL

TRECHO: RUA DARIO CASSERE ATÉ OS SILOS DA COOPERATIVA (KM 0+361)

ÁREA: 361,00m X 8,00m + 1,48 (BOCAS)= 2.889,48 m²

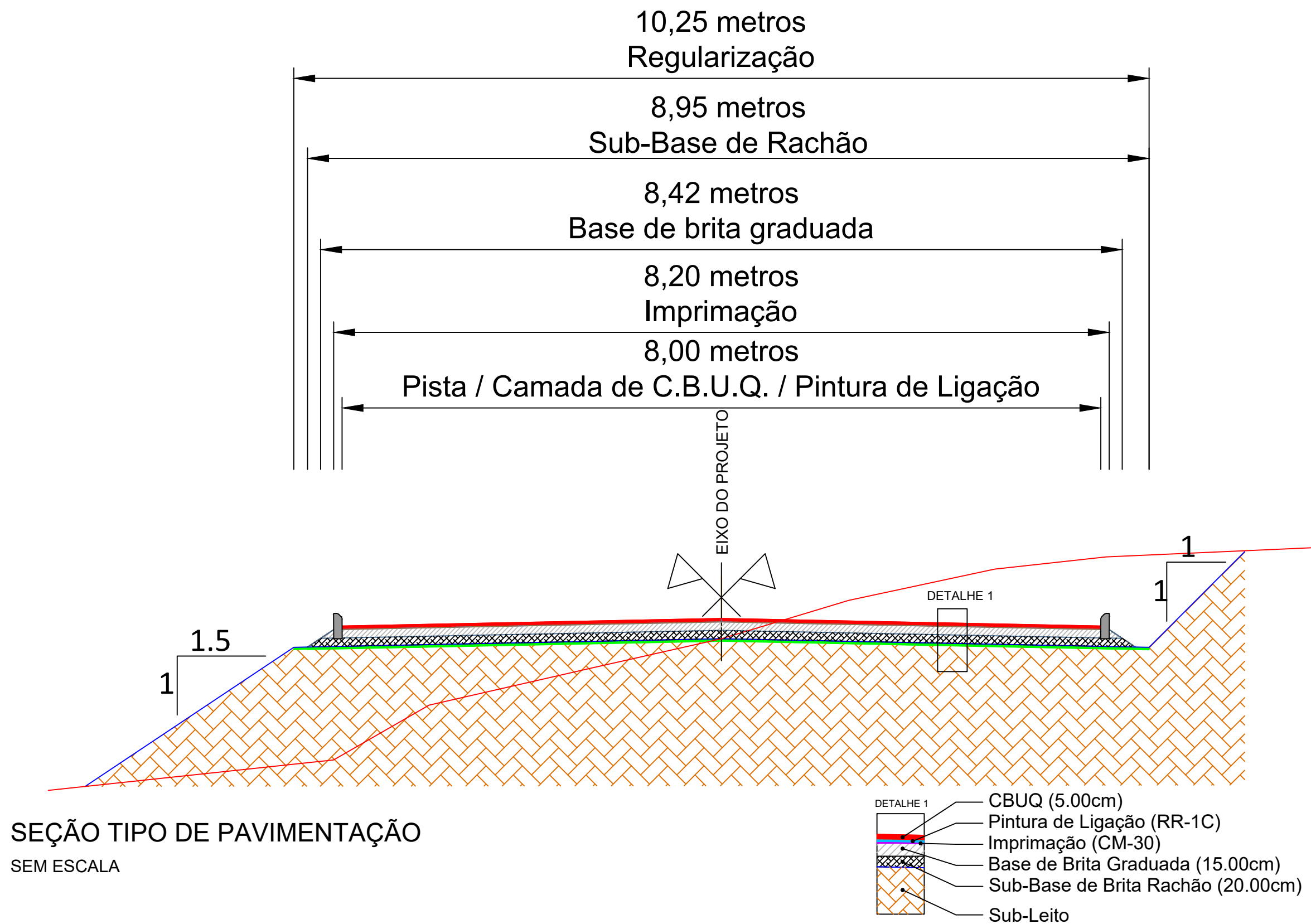
PROPRIETÁRIO:

RESPONSÁVEL TÉCNICO: HENRIQUE MEZZOMO CREA-RS: 208634

DATA: 2023

ESCALA: 1/200

PRANCHA: SEC - 2



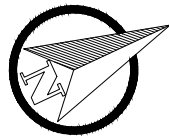
SEÇÃO TIPO DE PAVIMENTAÇÃO  
SEM ESCALA

- DETALHE 1
- CBUQ (5.00cm)
  - Pintura de Ligação (RR-1C)
  - Imprimação (CM-30)
  - Base de Brita Graduada (15.00cm)
  - Sub-Base de Brita Rachão (20.00cm)
  - Sub-Leito

PREFEITURA MUNICIPAL DE SÃO VICENTE DO SUL

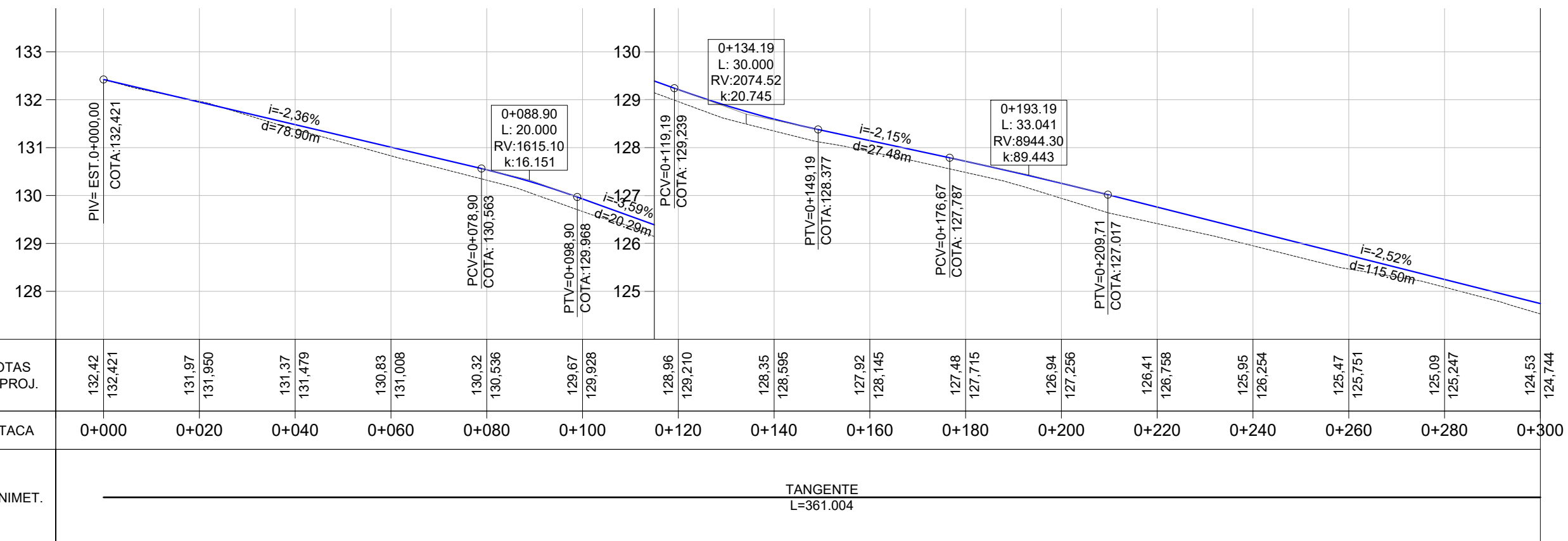
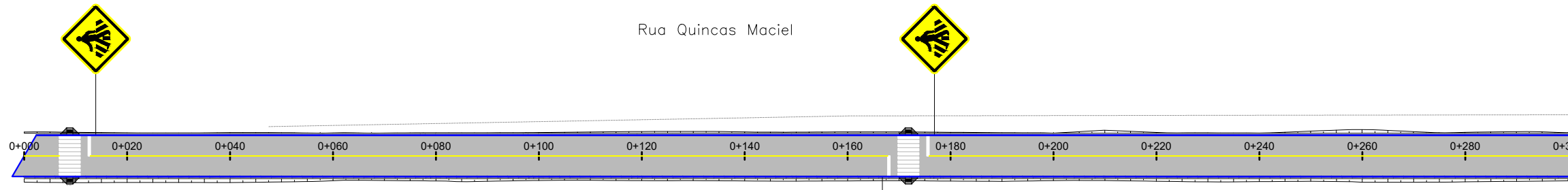


TIPO:	SEÇÃO TIPO PAVIMENTAÇÃO	PROPRIETÁRIO:	DATA:
LOCAL: RUA QUINCAS MACIEL			2023
TRECHO: RUA DARIO CASSERE ATÉ OS SILOS DA COOPERATIVA (KM 0+361)		RESPONSÁVEL TÉCNICO:	ESCALA:
ÁREA: 361,00m X 8,00m + 1,48 (BOCAS) = 2.889,48 m²		HENRIQUE MEZZOMO CREA-RS: 208634	SEM ESCALA
			PRANCHA:
			Única



Rua Dário Cassere

Rua Quincas Maciel



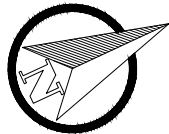
### LEGENDA

	ÁREA DE PAVIMENTO		FAIXA DE PEDESTRES
	SINALIZAÇÃO DE EIXO E BORDOS		PLACA A-32b (PASSAGEM DE PEDESTRES)

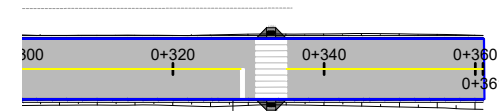
### PREFEITURA MUNICIPAL DE SÃO VICENTE DO SUL



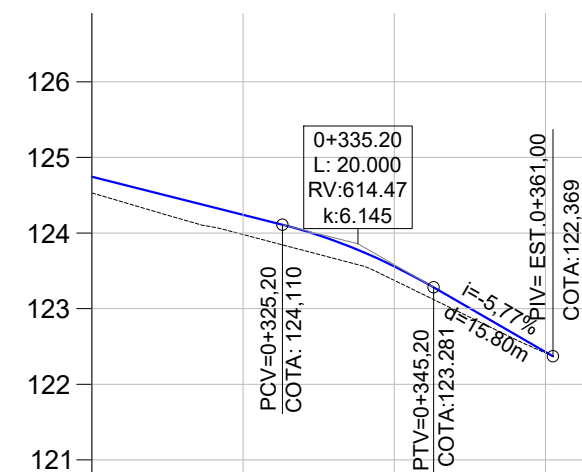
TIPO:	SINALIZAÇÃO	PROPRIETÁRIO:	DATA:
LOCAL: RUA QUINCAS MACIEL			2023
TRECHO: RUA DARIO CASSERE ATÉ OS SILOS DA COOPERATIVA (KM 0+361)		RESPONSÁVEL TÉCNICO:	ESCALA:
ÁREA: 361,00m X 8,00m + 1,48 (BOCAS)= 2.889,48 m²		HENRIQUE MEZZOMO CREA-RS: 208634	Horizontal: 1/1000 Vertical: 1/100
			PRANCHA: SIN-1



Rua Quincas Maciel



Acesso cooperativa



COTAS TN/PROJ.	124,53 124,744	123,98 124,241	123,37 123,559	122,41 122,427	
ESTACA	0+300	0+320	0+340	0+360	0+380
PLANIMET.	<div>TANGENTE</div> <div>L=361.004</div>				

### LEGENDA

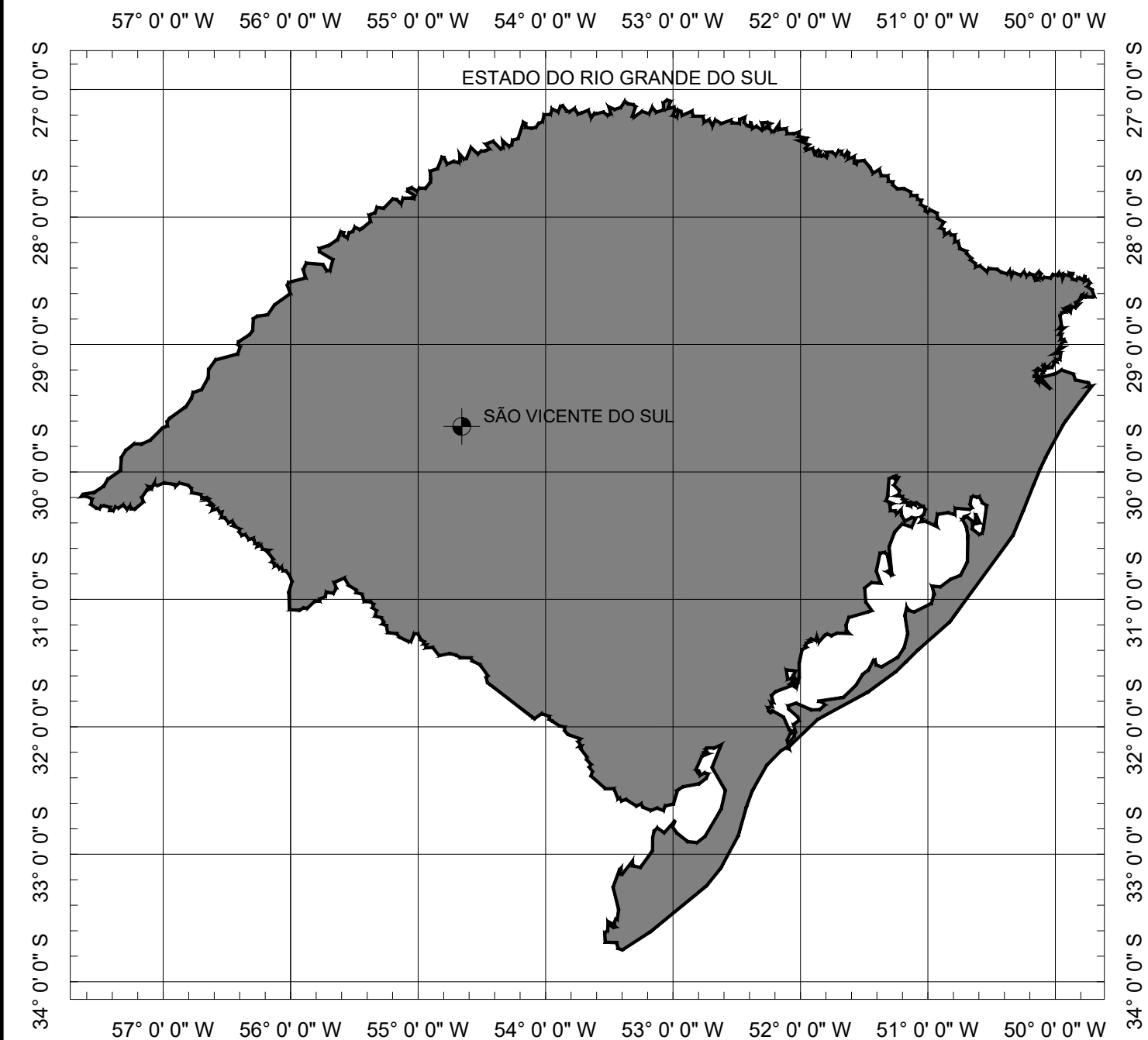
	ÁREA DE PAVIMENTO		FAIXA DE PEDESTRES
	SINALIZAÇÃO DE EIXO E BORDOS		PLACA A-32b (PASSAGEM DE PEDESTRES)

PREFEITURA MUNICIPAL DE SÃO VICENTE DO SUL

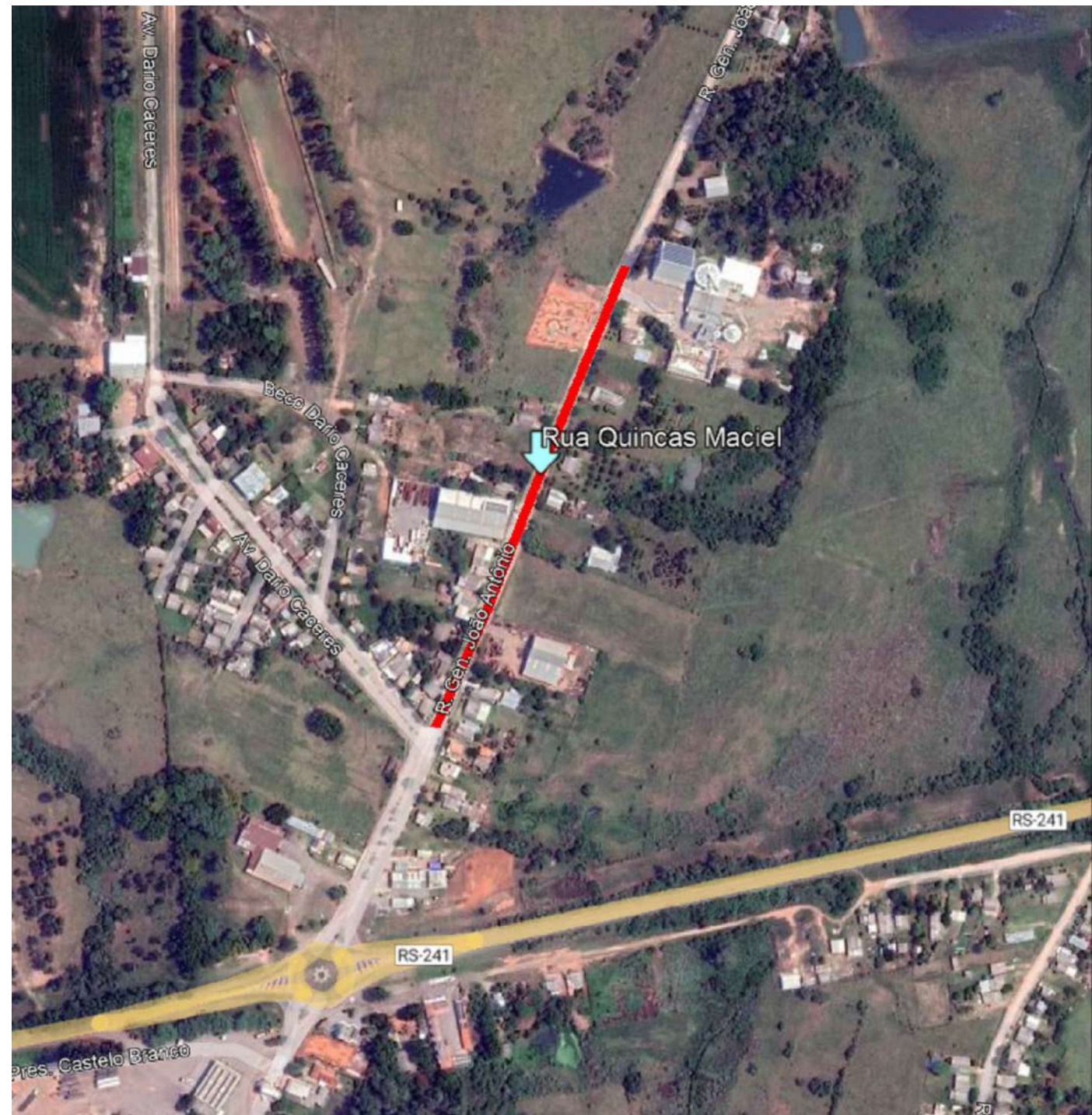


TIPO:	SINALIZAÇÃO	PROPRIETÁRIO:	DATA:
LOCAL: RUA QUINCAS MACIEL			2023
TRECHO: RUA DARIO CASSERE ATÉ OS SILOS DA COOPERATIVA (KM 0+361)		RESPONSÁVEL TÉCNICO:	ESCALA:
ÁREA: 361,00m X 8,00m + 1,48 (BOCAS)= 2.889,48 m²		HENRIQUE MEZZOMO CREA-RS: 208634	Horizontal: 1/1000 Vertical: 1/100
			PRANCHA: SIN-2





SITUAÇÃO  
Sem escala

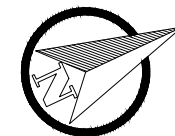


LOCALIZAÇÃO  
Imagem de satélite  
Sem escala

PREFEITURA MUNICIPAL DE SÃO VICENTE DO SUL

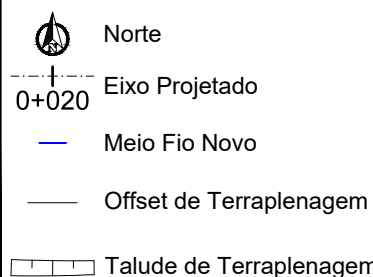
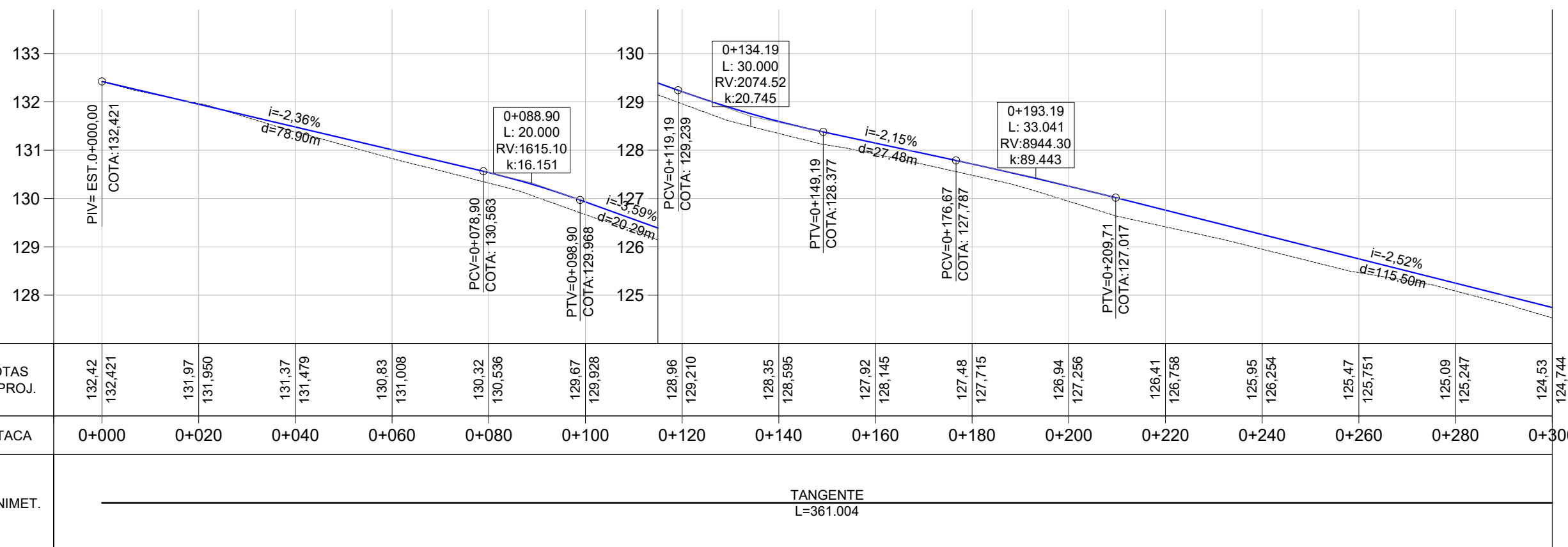
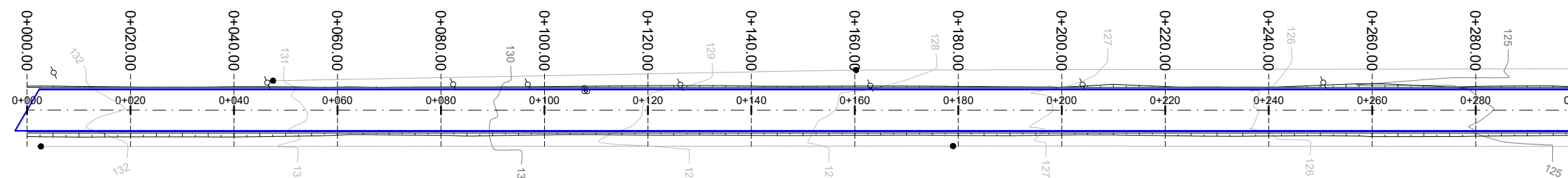


TIPO:  PLANTA DE SITUAÇÃO E LOCALIZAÇÃO	PROPRIETÁRIO:	DATA: 2023
		ESCALA: SEM ESCALA
	RESPONSÁVEL TÉCNICO:	PRANCHA: Única
	HENRIQUE MEZZOMO CREA-RS: 208634	
LOCAL: RUA QUINCAS MACIEL		
TRECHO: RUA DARIO CASSERE ATÉ OS SILOS DA COOPERATIVA (KM 0+361)		
ÁREA: 361,00m X 8,00m + 1,48 (BOCAS)= 2.889,48 m²		

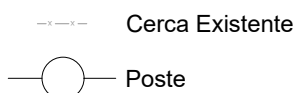


Rua Dário Cassere

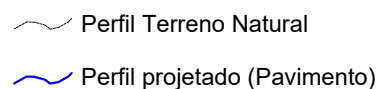
Rua Quincas Maciel



#### PLANTA BAIXA



#### PERFIL



### PREFEITURA MUNICIPAL DE SÃO VICENTE DO SUL

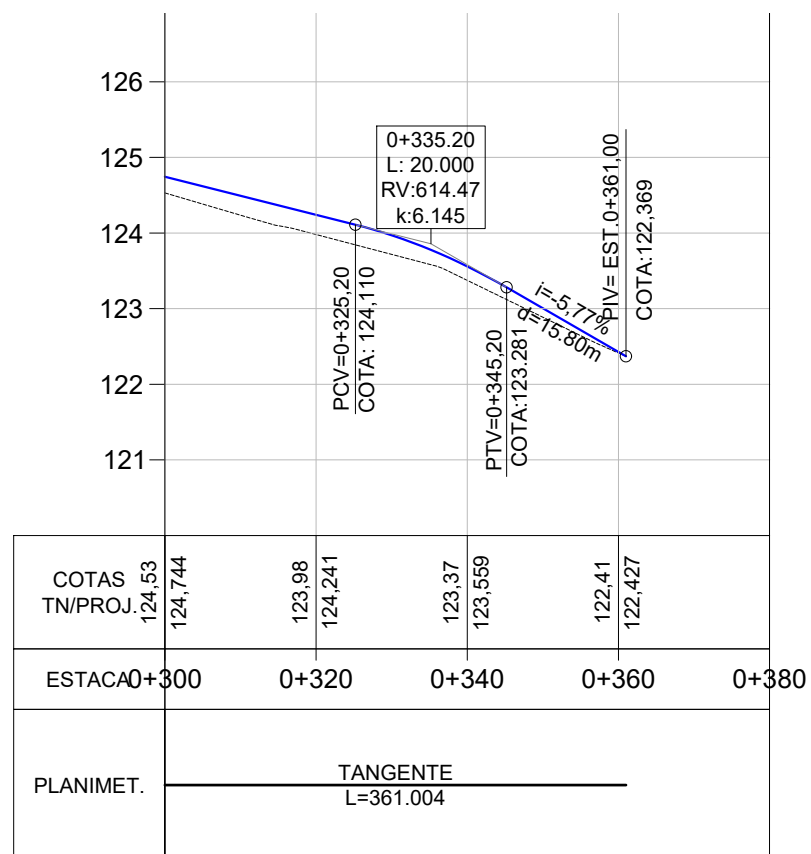
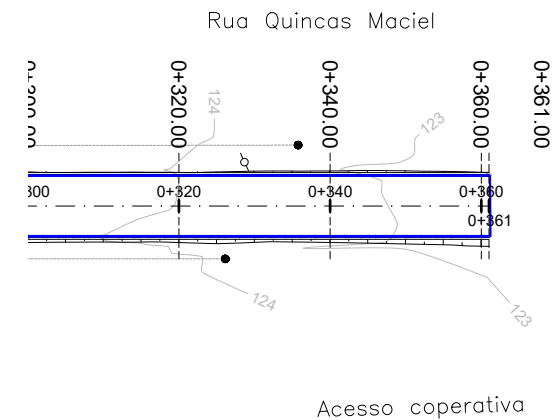
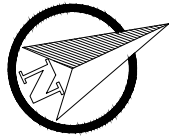
TERRAPLENAGEM

LOCAL: RUA QUINCAS MACIEL  
TRECHO: RUA DARIO CASSERE ATÉ OS SILOS DA COOPERATIVA (KM 0+361)  
ÁREA: 361,00m X 8,00m + 1,48 (BOCAS) = 2.889,48 m²

PROPRIETÁRIO:  
RESPONSÁVEL TÉCNICO:  
**HENRIQUE MEZZOMO**  
CREA-RS: 208634



DATA:  
2023  
ESCALA:  
Horizontal:  
Vertical:  
1/1000  
1/100  
PRANCHA:  
TP - 1



Norte

Eixo Projetado

Meio Fio Novo

Offset de Terraplenagem

Talude de Terraplenagem

**PLANTA BAIXA**

Cerca Existente

Poste

**PERFIL**

Perfil Terreno Natural

Perfil projetado (Pavimento)

**PREFEITURA MUNICIPAL DE SÃO VICENTE DO SUL**

TIPO: **TERRAPLENAGEM**

LOCAL: RUA QUINCAS MACIEL

TRECHO: RUA DARIO CASSERE ATÉ OS SILOS DA COOPERATIVA (KM 0+361)

ÁREA: 361,00m X 8,00m + 1,48 (BOCAS)= 2.889,48 m²

PROPRIETÁRIO:

RESPONSÁVEL TÉCNICO:

**HENRIQUE MEZZOMO**  
CREA-RS: 208634

DATA:  
2023

ESCALA:  
Horizontal:  
1/1000  
Vertical:  
1/100

PRANCHA:  
**TP - 2**

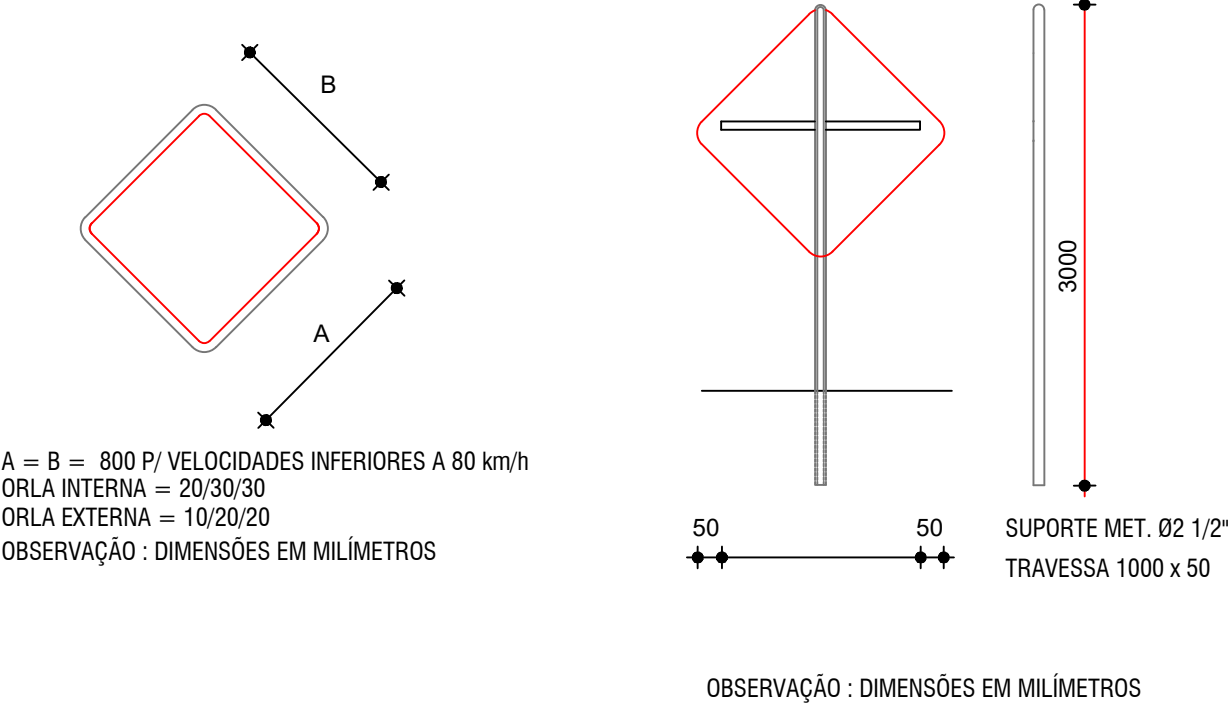
ESTADO DO RIO GRANDE DO SUL

PREFEITURA MUNICIPAL DE SÃO VICENTE DO SUL

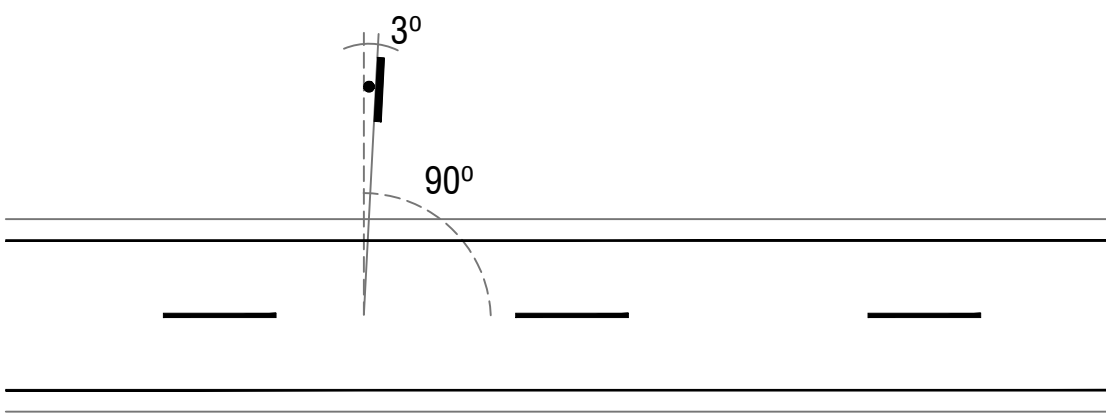
# PROJETO DE PAVIMENTAÇÃO DETALHAMENTOS



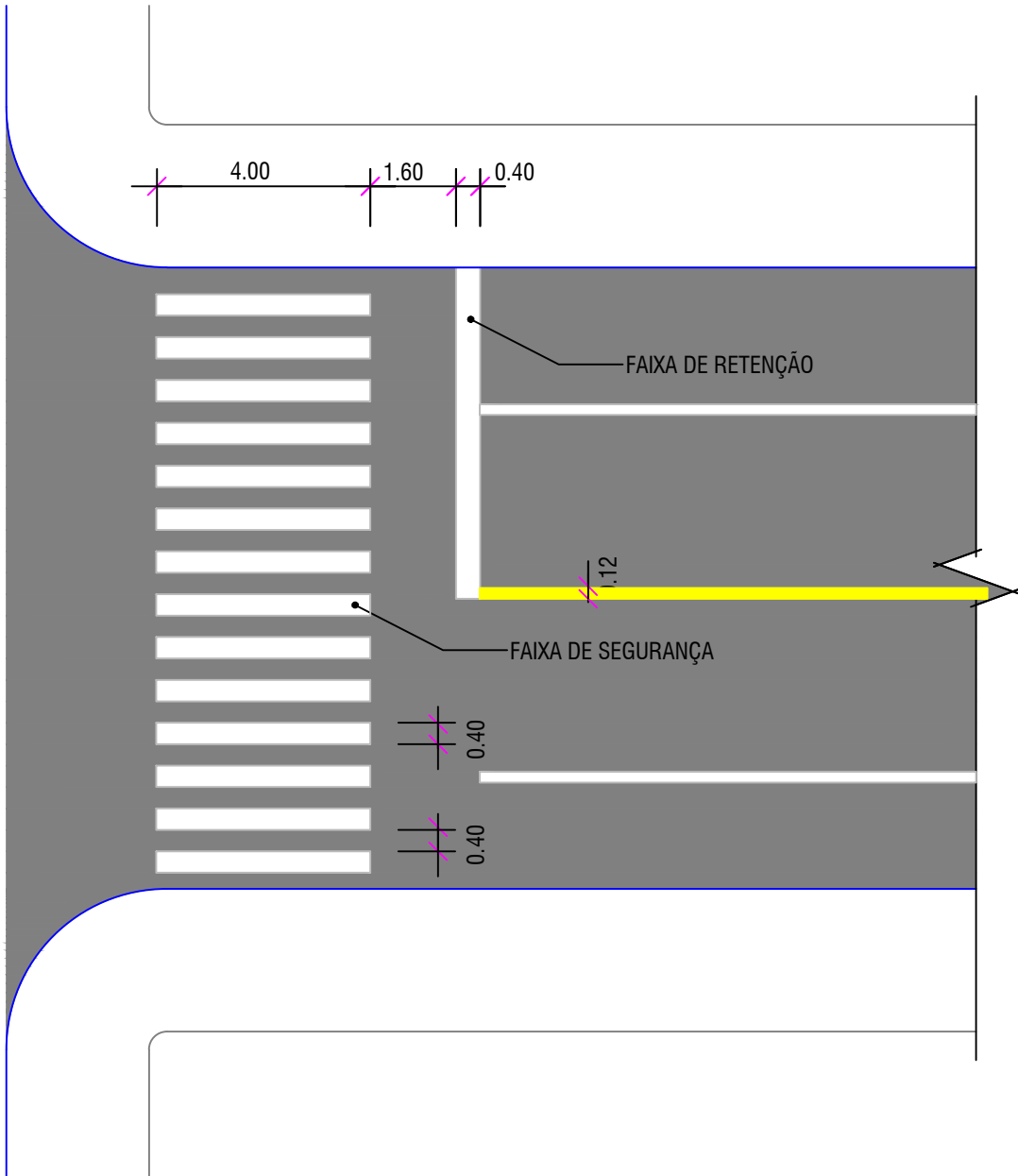
PLACAS DE ADVERTÊNCIA




DETALHAMENTO PLACAS  
Sem escala

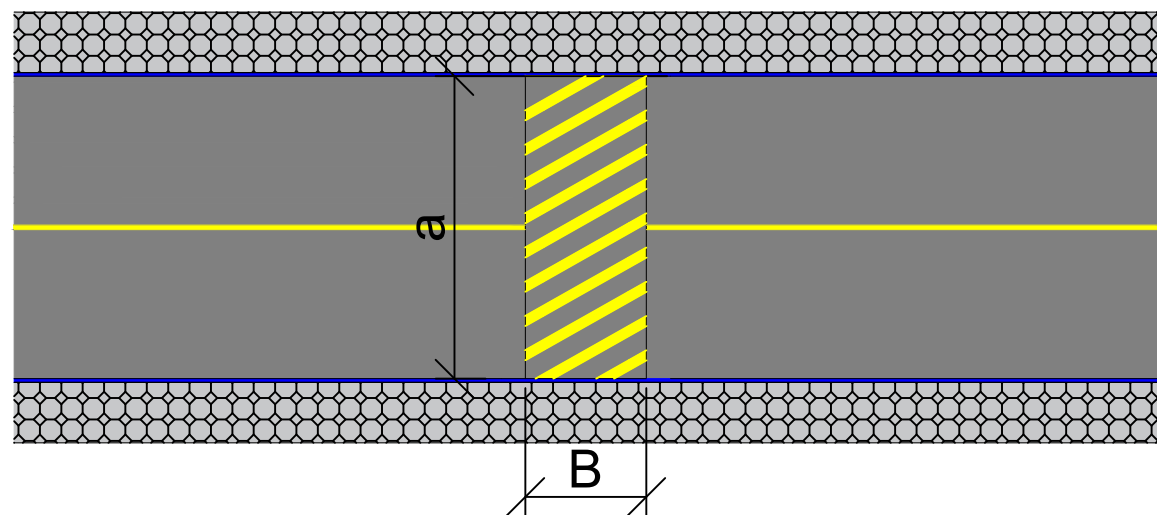


CORREÇÃO ANGULAR P/ EVITAR OFUSCAMENTO  
Sem escala



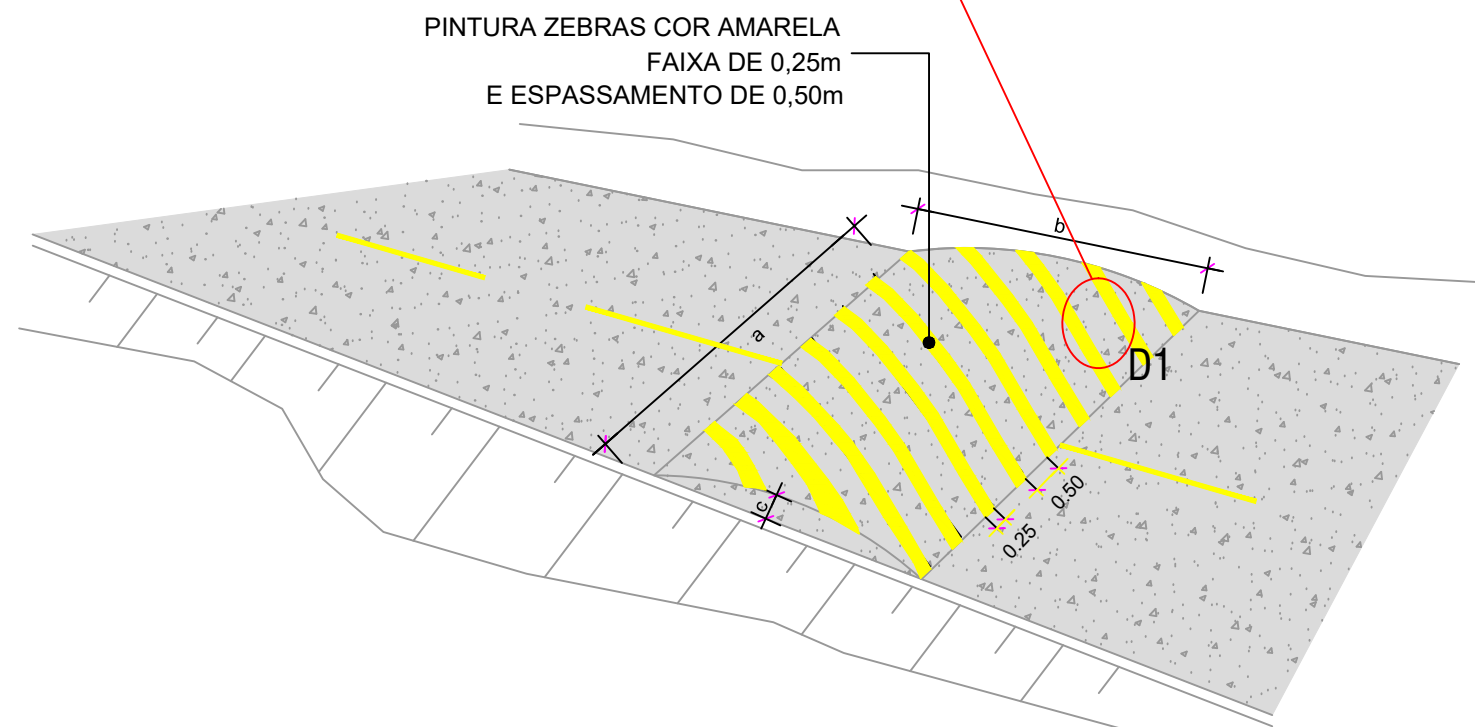
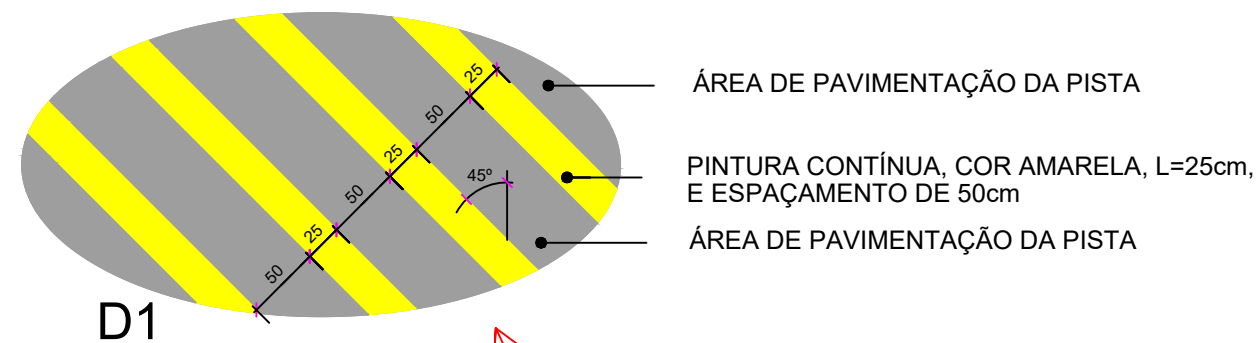
DETALHE DE FAIXA DE SEGURANÇA  
Sem Escala

PREFEITURA MUNICIPAL DE SÃO VICENTE DO SUL			
TIPO:	DETALHAMENTOS	PROPRIETÁRIO:	
LOCAL: DIVERSAS RUAS			
TRECHO:			
ÁREA:		HENRIQUE MEZZOMO CREA-RS: 208634	DATA: 2023
			ESCALA: SEM ESCALA
			PRANCHA: DET - 1




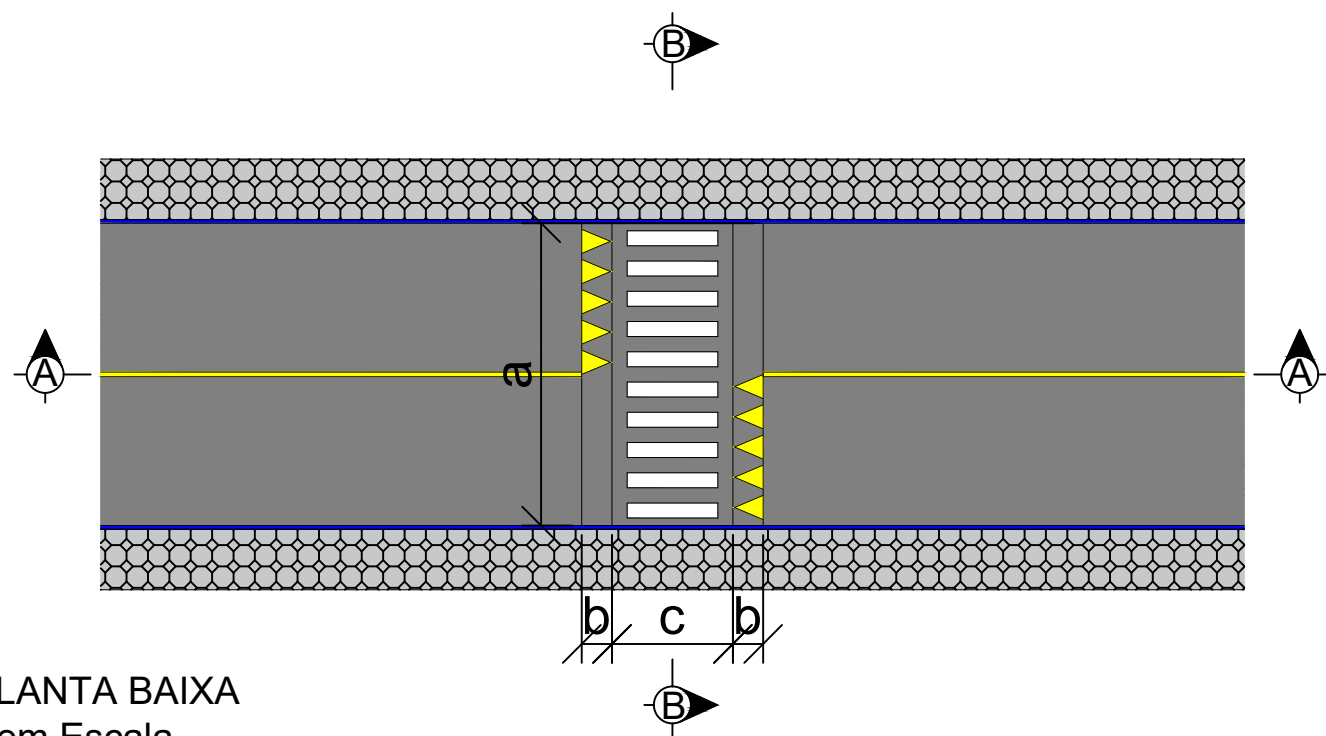
PLANTA BAIXA  
Sem Escala

Tabela de quantativos e dimensões			
a (m)	b (m)	c (m)	Volume (m³)
5	2.70	0,10	1.35
6	2.70	0,10	1.62
7	2.70	0,10	1.89
8	2.70	0,10	2.16
9	2.70	0,10	2.43
10	2.70	0,10	2.70

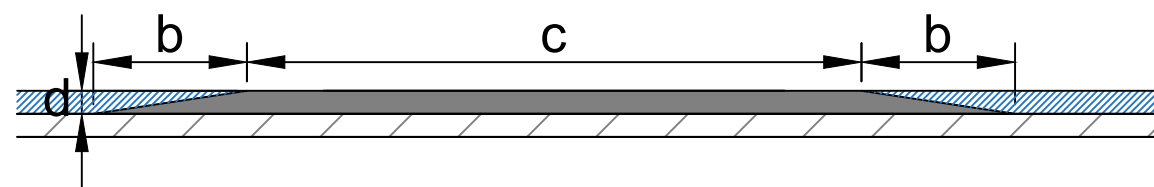


VISTA ISOMÉTRICA DE LOMBADA  
Sem Escala

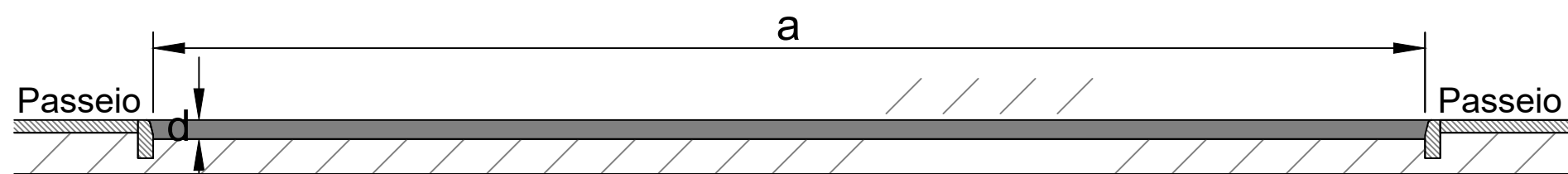
PREFEITURA MUNICIPAL DE SÃO VICENTE DO SUL			
TIPO:	DETALHAMENTOS	PROPRIETÁRIO:	DATA: 2023
LOCAL: DIVERSAS RUAS			ESCALA: SEM ESCALA
TRECHO:		RESPONSÁVEL TÉCNICO:	PRANCHA: DET - 2
ÁREA:		HENRIQUE MEZZOMO CREA-RS: 208634	



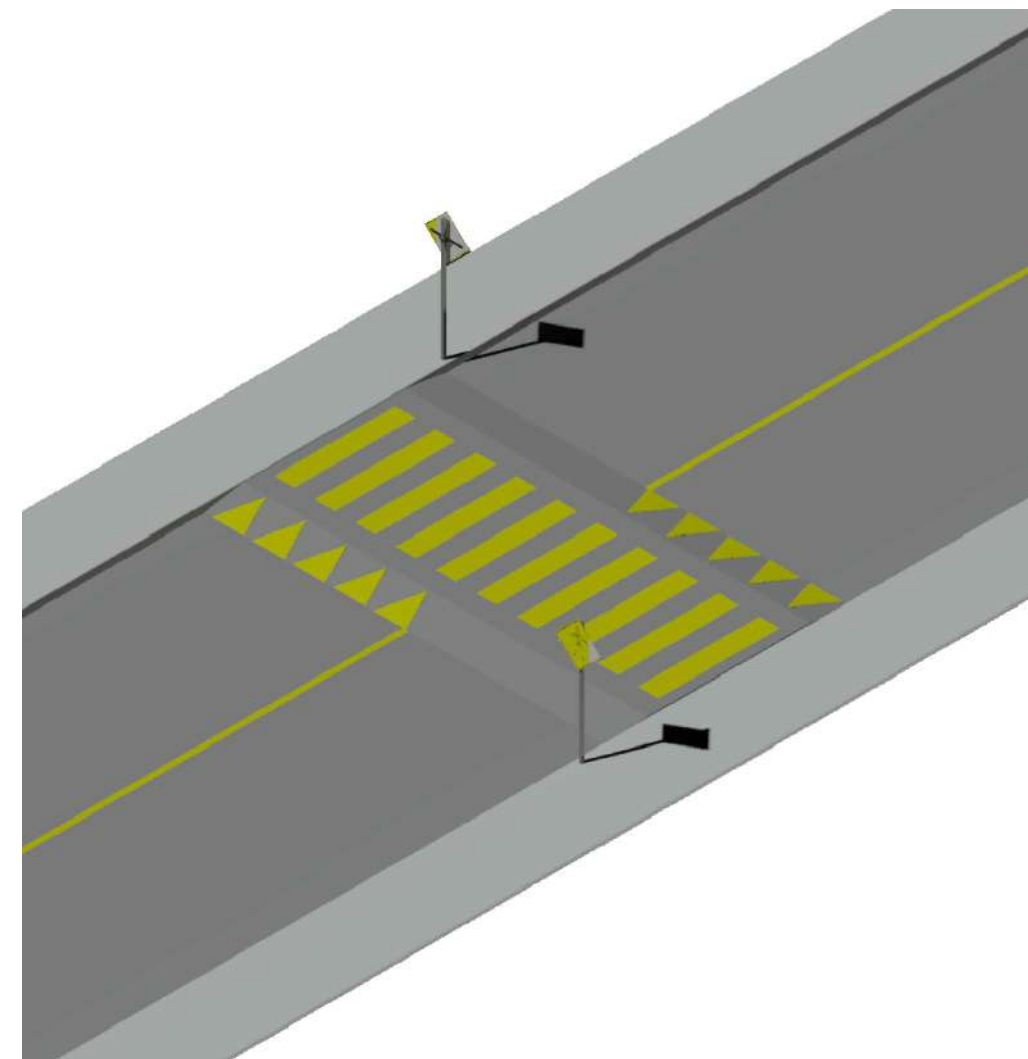
PLANTA BAIXA  
Sem Escala



SEÇÃO A-A  
Sem Escala



SEÇÃO B-B  
Sem Escala



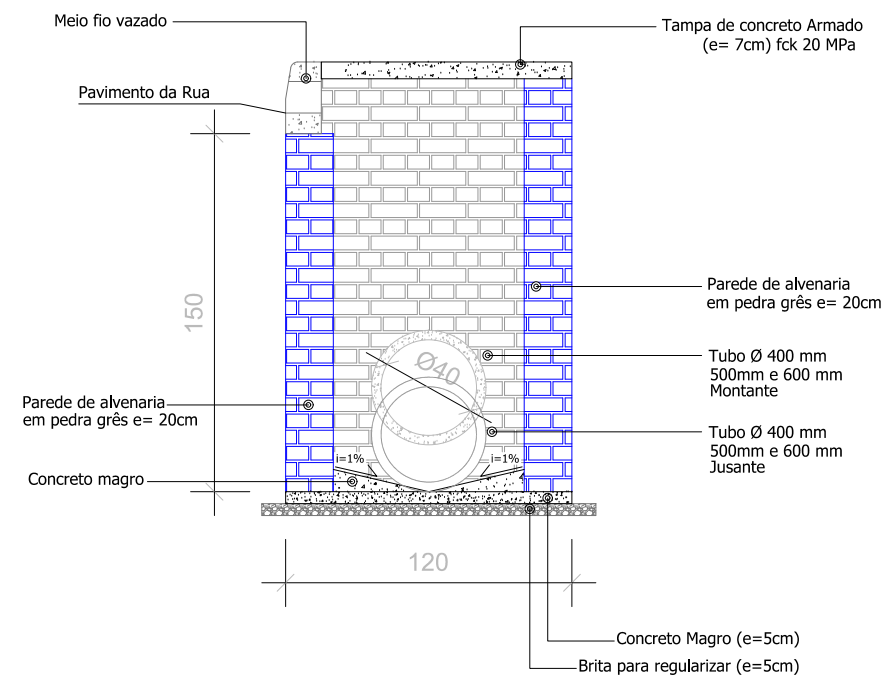
PERSPECTIVA REPRESENTATIVA  
Sem Escala

Tabela de quantativos e dimensões				
a (m)	b (m)	c (m)	d (m)	Volume (m³)
5	1	4	0,15	3.75
6	1	4	0,15	4.50
7	1	4	0,15	5.25
8	1	4	0,15	6.00
9	1	4	0,15	6.75
10	1	4	0,15	7.50

PREFEITURA MUNICIPAL DE SÃO VICENTE DO SUL



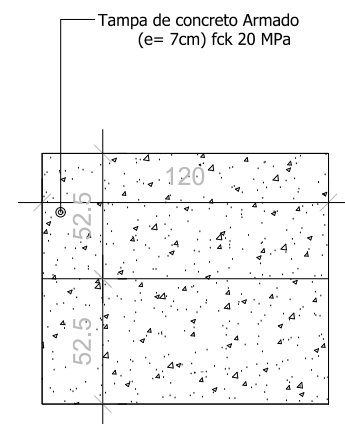
TIPO: DETALHAMENTOS	PROPRIETÁRIO: _____	DATA: 2023
LOCAL: DIVERSAS RUAS	RESPONSÁVEL TÉCNICO: _____ HENRIQUE MEZZOMO CREA-RS: 208634	ESCALA: SEM ESCALA
TRECHO: ÁREA:		PRANCHA: DET - 3



CORTE A-A' - CAIXA BLS (0,80 x 0,80m int.)

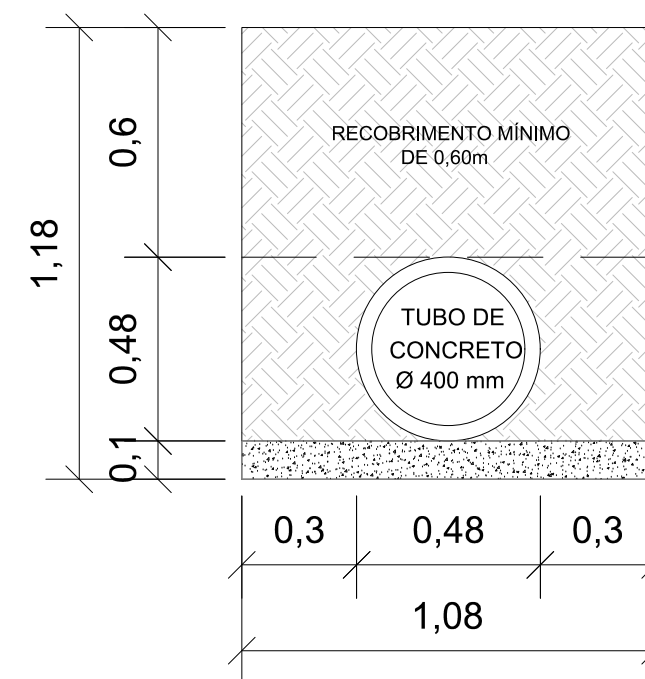
Sem escala

Obs.: A altura total da caixa coletora poderá variar conforme as características do terreno no local de sua execução, com altura até 1,50m.



PLANTA BAIXA - TAMPA

Sem escala

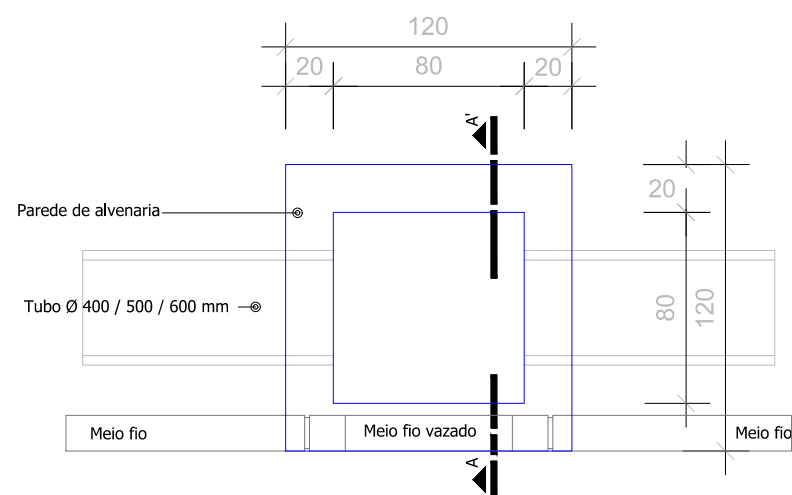


Detalhe para escavação e reaterro - Tubo 400mm

Medidas em metros

Sem escala

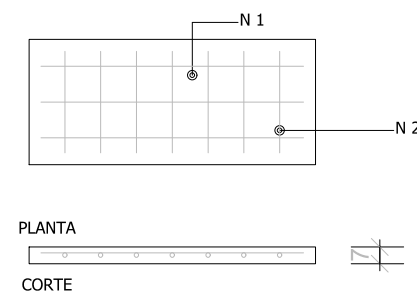
TUBO	ÁREA DE CORTE m² por metro de Tubo	ÁREA DE ATERRO m² por metro de Tubo	ÁREA DA BRITA m² por metro de Tubo
300	1,02	0,82	0,096
400	1,27	0,99	0,108
500	1,85	1,42	0,142
600	2,02	1,47	0,142
800	3,25	2,34	0,196
1000	4,18	3,02	0,220
1200	5,22	3,36	0,244
1500	7,00	4,20	0,280
2000	10,54	5,68	0,340



PLANTA BAIXA - CAIXA BLS (0,80 x 0,80m int.)

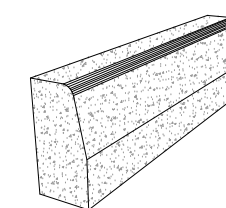
Sem escala

N 1 = 3 Ø 4,2mm CA60 - L = 110cm - c/ 15cm  
N 2 = 7 Ø 4,2mm CA60 - L = 42,5cm - c/ 15cm



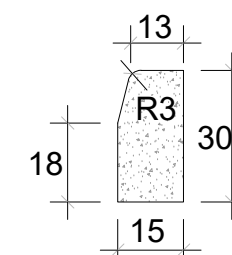
DETALHE FERRAGEM - TAMPA

Sem escala



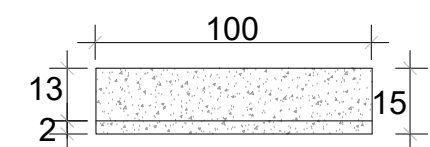
PERSPECTIVA

Sem Escala



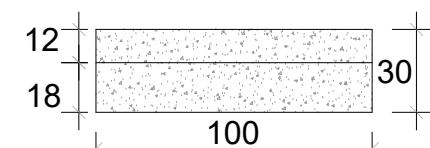
VISTA LATERAL

Sem Escala



VISTA SUPERIOR

Sem Escala



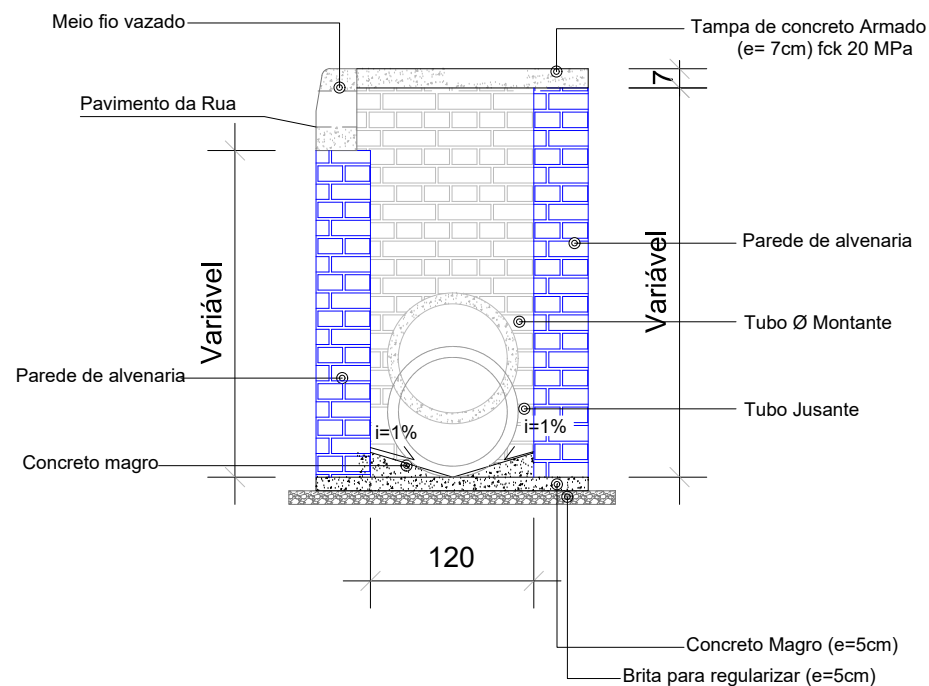
VISTA FRONTAL

Sem Escala

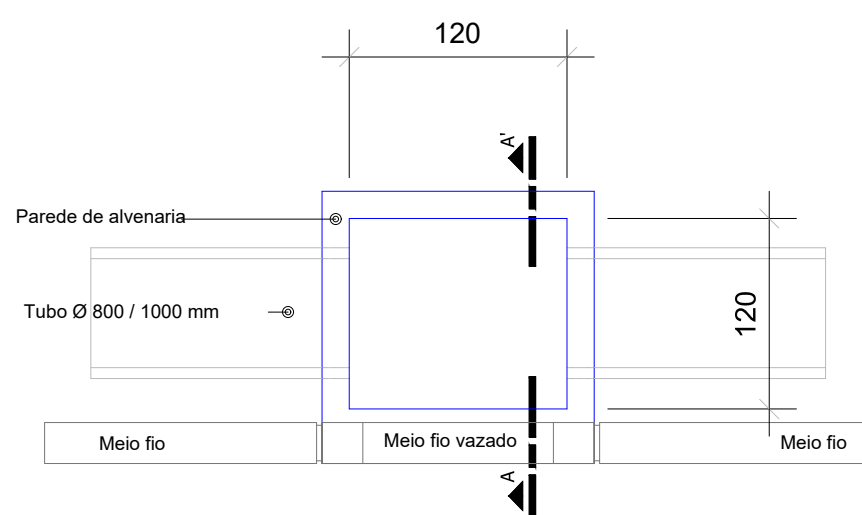
PREFEITURA MUNICIPAL DE SÃO VICENTE DO SUL



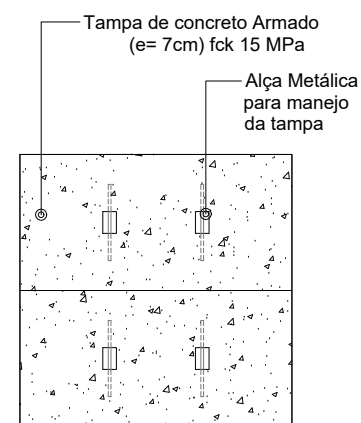
TIPO:	DETALHAMENTOS	PROPRIETÁRIO:	DATA:
LOCAL: DIVERSAS RUAS			2023
TRECHO:		RESPONSÁVEL TÉCNICO:	ESCALA:
ÁREA:		HENRIQUE MEZZOMO CREA-RS: 208634	SEM ESCALA
			PRANCHA:
			DET - 2



**CORTE A-A' - CAIXA BLS (1,20 x 1,20)**  
Sem escala  
Obs.: A altura total da caixa coletora poderá variar conforme as características do terreno no local de sua execução.

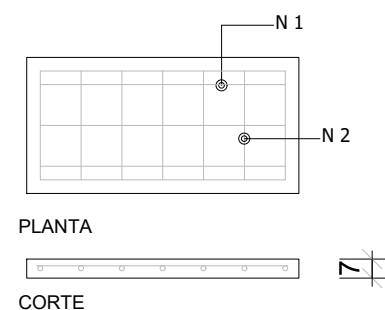


**PLANTA BAIXA - CAIXA BLS (1,20 x 1,20)**  
Sem escala

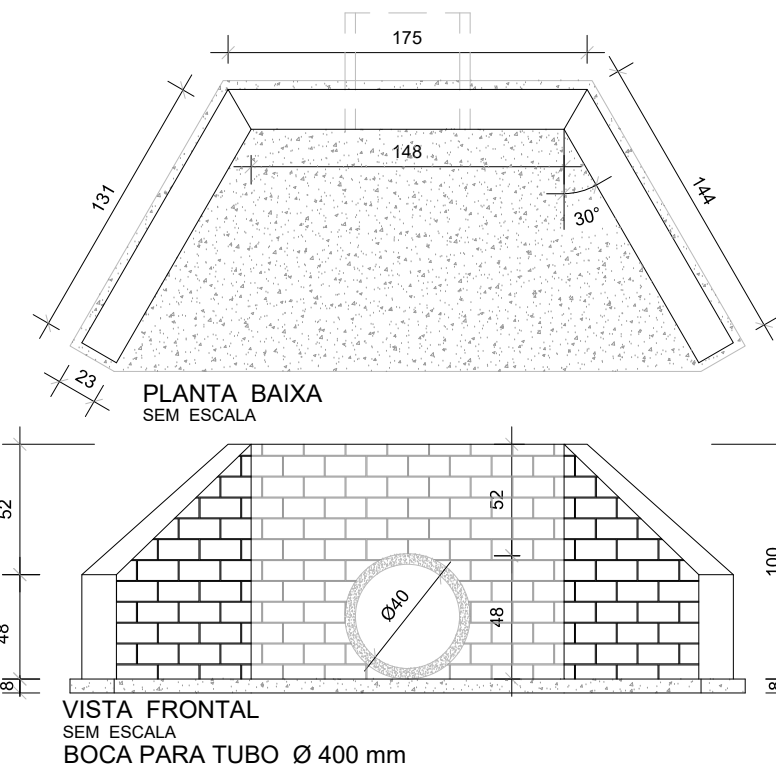


**PLANTA BAIXA - TAMPa**  
Sem escala

N 1 = 5 Ø 4.2mm CA60 - L = 140cm - c/ 15cm  
N 2 = 9 Ø 4.2mm CA60 - L = 60cm - c/ 15cm



**DETALHE FERRAGEM - TAMPa**  
Sem escala



**VISTA FRONTAL SEM ESCALA**  
BOCA PARA TUBO Ø 400 mm

PREFEITURA MUNICIPAL DE SÃO VICENTE DO SUL



TIPO:	DETALHAMENTOS	PROPRIETÁRIO:	DATA:
LOCAL: DIVERSAS RUAS			2023
TRECHO:		RESPONSÁVEL TÉCNICO:	ESCALA:
ÁREA:		HENRIQUE MEZZOMO CREA-RS: 208634	SEM ESCALA
			PRANCHA:
			DET - 5

ESTADO DO RIO GRANDE DO SUL

PREFEITURA MUNICIPAL DE SÃO VICENTE DO SUL

## MAPAS E DMT'S





TABELA DE DMT	
LOCAL	DMT
JAZIDA	22,00km

PREFEITURA MUNICIPAL DE SÃO VICENTE DO SUL



TIPO:	MAPA JAZIDA	PROPRIETÁRIO:		DATA:	2023
LOCAL:	RUA MANOEL CIPRIANO D'ÁVILA			ESCALA:	Horizontal: 1/1000 Vertical: 1/100
TRECHO:	RUA ANTÔNIO GOMES ATÉ A RUA CORONEL PILAR	RESPONSÁVEL TÉCNICO:		PRANCHA:	MP - 1
ÁREA:	140,00m X 8,00m + 5,06 (BOCAS)= 1.125,06 m²		HENRIQUE MEZZOMO CREA-RS: 208634		



MAPA LOCALIZAÇÃO BOTA FORA



TABELA DE DMT	
LOCAL	DMT
BOTA FORA	2,00km

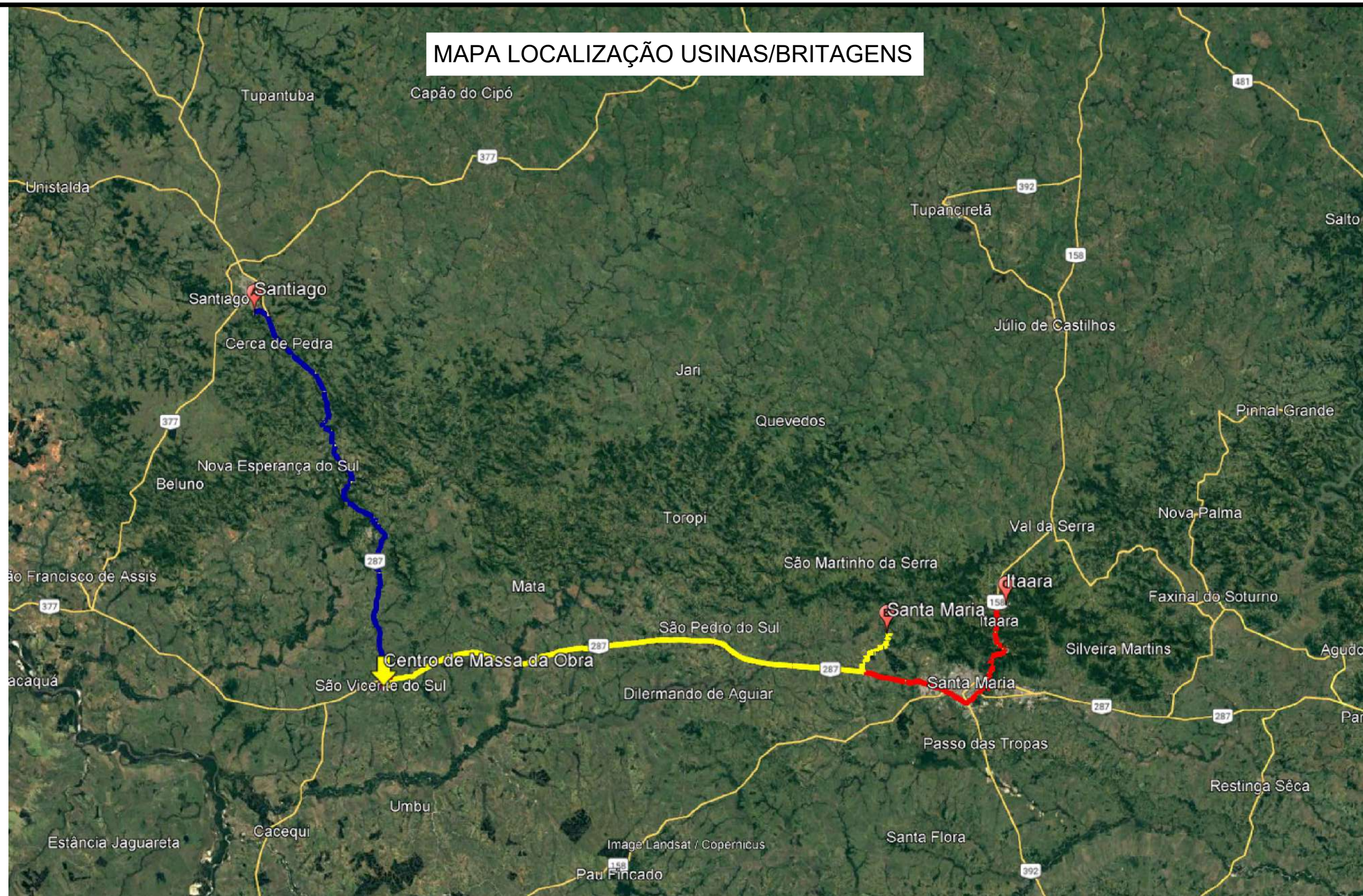
PREFEITURA MUNICIPAL DE SÃO VICENTE DO SUL



TIPO:	MAPA BOTA FORA	PROPRIETÁRIO:		DATA:	2023
LOCAL: RUA MANOEL CIPRIANO D'ÁVILA				ESCALA:	
TRECHO: RUA ANTÔNIO GOMES ATÉ A RUA CORONEL PILAR		RESPONSÁVEL TÉCNICO:		PRANCHA:	MP - 2
ÁREA: 140,00m X 8,00m + 5,06 (BOCAS)= 1.125,06 m²			HENRIQUE MEZZOMO CREA-RS: 208634		



MAPA LOCALIZAÇÃO USINAS/BRITAGENS



RELAÇÃO DAS USIXAS/BRITAGENS		
ID	LOCAL	DMT
A	SANTIAGO	67,10km
B	SANTA MARIA	81,10km
C	ITAARA	108,00km
DMT ADOTADA		85,40km

PREFEITURA MUNICIPAL DE SÃO VICENTE DO SUL



TIPO:  
MAPA USINAS/BRITAGEM

PROPRIETÁRIO:  
\_\_\_\_\_

DATA:  
2023

LOCAL: RUA MANOEL CIPRIANO D'ÁVILA

\_\_\_\_\_

ESCALA:  
\_\_\_\_\_

TRECHO: RUA ANTÔNIO GOMES ATÉ A RUA CORONEL PILAR

RESPONSÁVEL TÉCNICO:  
\_\_\_\_\_

PRANCHA:

ÁREA: 140,00m X 8,00m + 5,06 (BOCAS)= 1.125,06 m²

HENRIQUE MEZZOMO  
CREA-RS: 208634

MP - 3